





# MIEJSCOWY PLAN ZAGOSPODAROWANIA PRZESTRZENNEGO DLA DZIAŁEK POŁOŻONYCH W MIEJSCOWOŚCI CHOCEŃ, GMINA CHOCEŃ

Załącznik Nr 1  
do Uchwały Nr XXV/198/17  
Rady Gminy Choczeń  
z dnia 8 maja 2017 r.



skala 1:1000



składowka ewidencyjna : 041805\_2 Choczeń  
numer ewidencyjny : 0005 Choczeń  
numer działki ewid. :  
numer identyfikatora zgłoszenia : GGN.6642.2093.2016

obszar przyległy: 2000 strefa 6      Układ wysokościowy: Kronsztadt 60  
Współrzędne:  
X: 5817862.33  
Y: 569509.84      > współrzędne lewego dolnego narożnika ramki

Poświadczam się zgodność niniejszej kopii z treścią materiału państwowego zasobu geodezyjnego i kartograficznego

Organ prowadzący państwowy zasób geodezyjny i kartograficzny	STAROSTA WŁOCŁAWSKI
Nazwa materiału zasobu	
Identyfikator ewidencyjny materiału zasobu	GGN.6642.2093.2016
Data wykonania kopii	22.06.2016
Imię, nazwisko i podpis osoby reprezentującej organ	Z up. Starosta Sławomir Skowroński Podinspektor

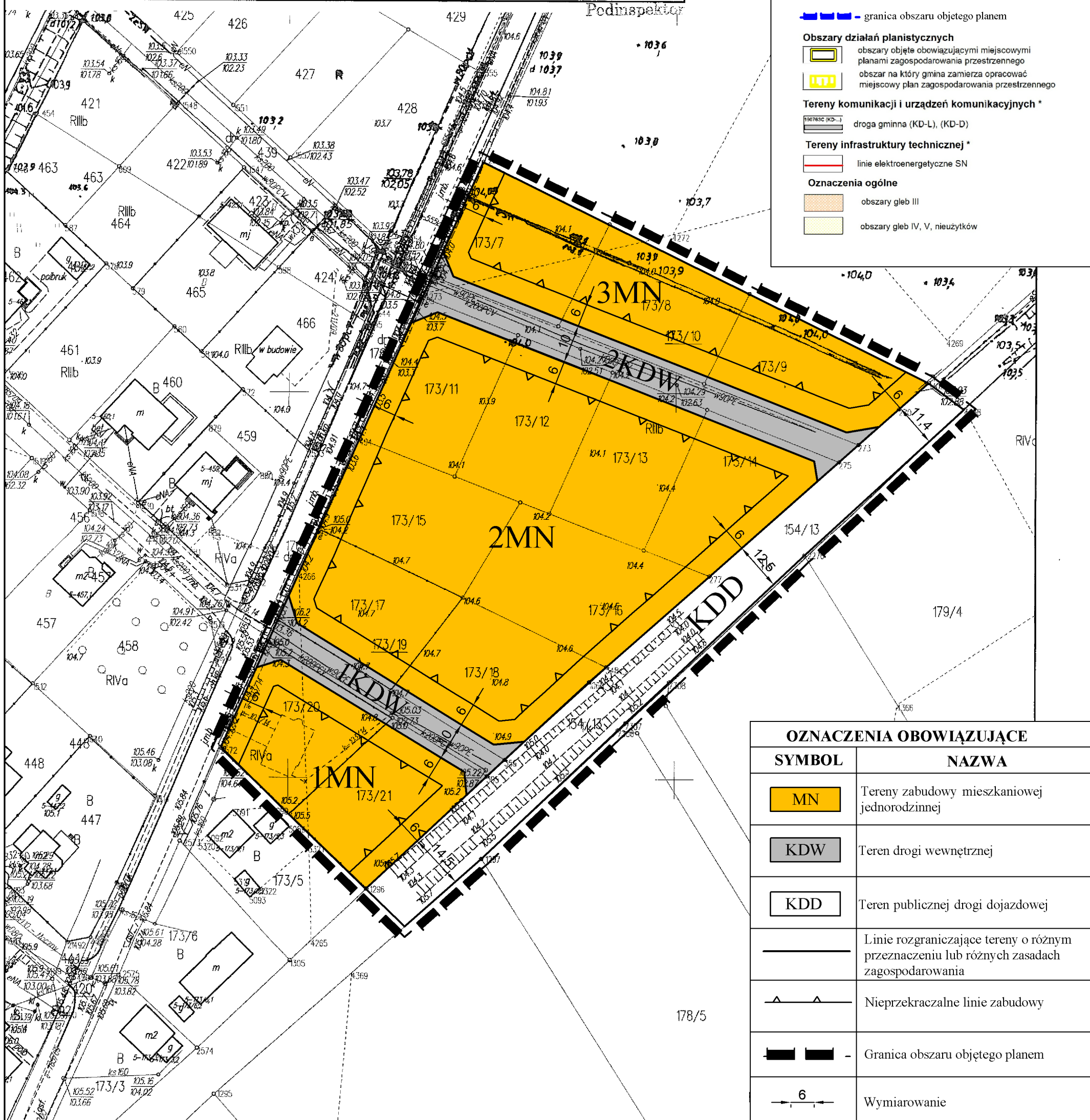
Nie wyklucza się istnienia w niniejszej mapie zgłoszone do innych instytucji branżowych

Projekt usytuowany zgodnie z uzgodnieniami inwestora. Projekt ten powinien być zasadniczo z rozgraniczającymi w miejscowym planie decyzji o ustaleniu warunków zabudowy (Rozp. M.G.P i B 2901r. oraz Rozp. 133 z 1995r.)

## WYRYS ZE STUDIUM UWARUNKOWAŃ I KIERUNKÓW ZAGOSPODAROWANIA PRZESTRZENNEGO GMINY CHOCEŃ



- granica obszaru objętego planem
- Obszary działań planistycznych**
  - obszary objęte obowiązującymi miejscowymi planami zagospodarowania przestrzennego
  - obszar na który gmina zamierza opracować miejscowy plan zagospodarowania przestrzennego
- Tereny komunikacji i urządzeń komunikacyjnych \***
  - droga gminna (KD-L), (KD-D)
- Tereny infrastruktury technicznej \***
  - linie elektroenergetyczne SN
- Oznaczenia ogólne**
  - obszary gleb III
  - obszary gleb IV, V, nieużytków



OZNACZENIA OBOWIĄZUJĄCE	
SYMBOL	NAZWA
MN	Tereny zabudowy mieszkaniowej jednorodzinnej
KDW	Teren drogi wewnętrznej
KDD	Teren publicznej drogi dojazdowej
	Linie rozgraniczające tereny o różnym przeznaczeniu lub różnych zasadach zagospodarowania
	Nieprzekraczalne linie zabudowy
	Granica obszaru objętego planem
6	Wymiarowanie