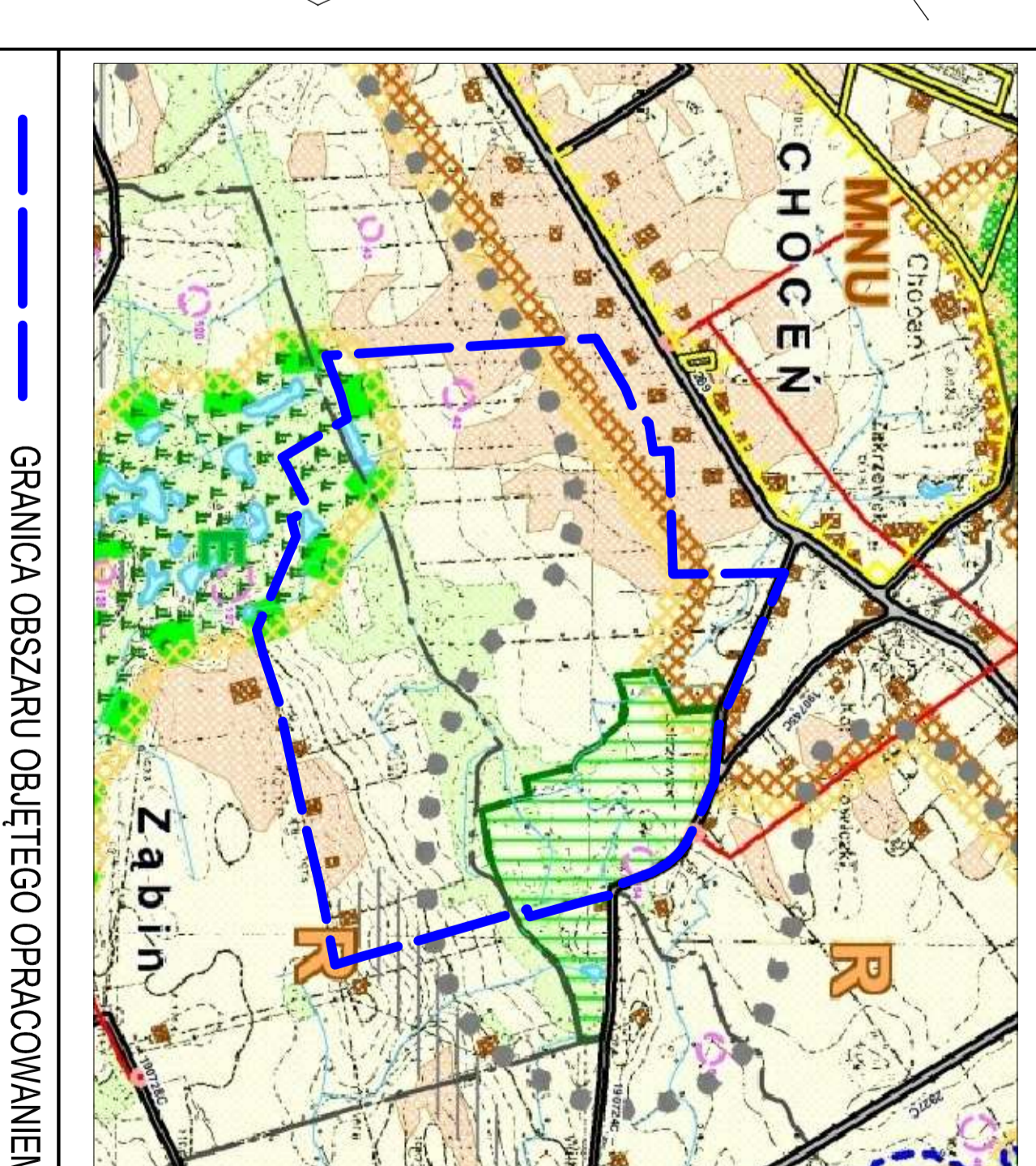
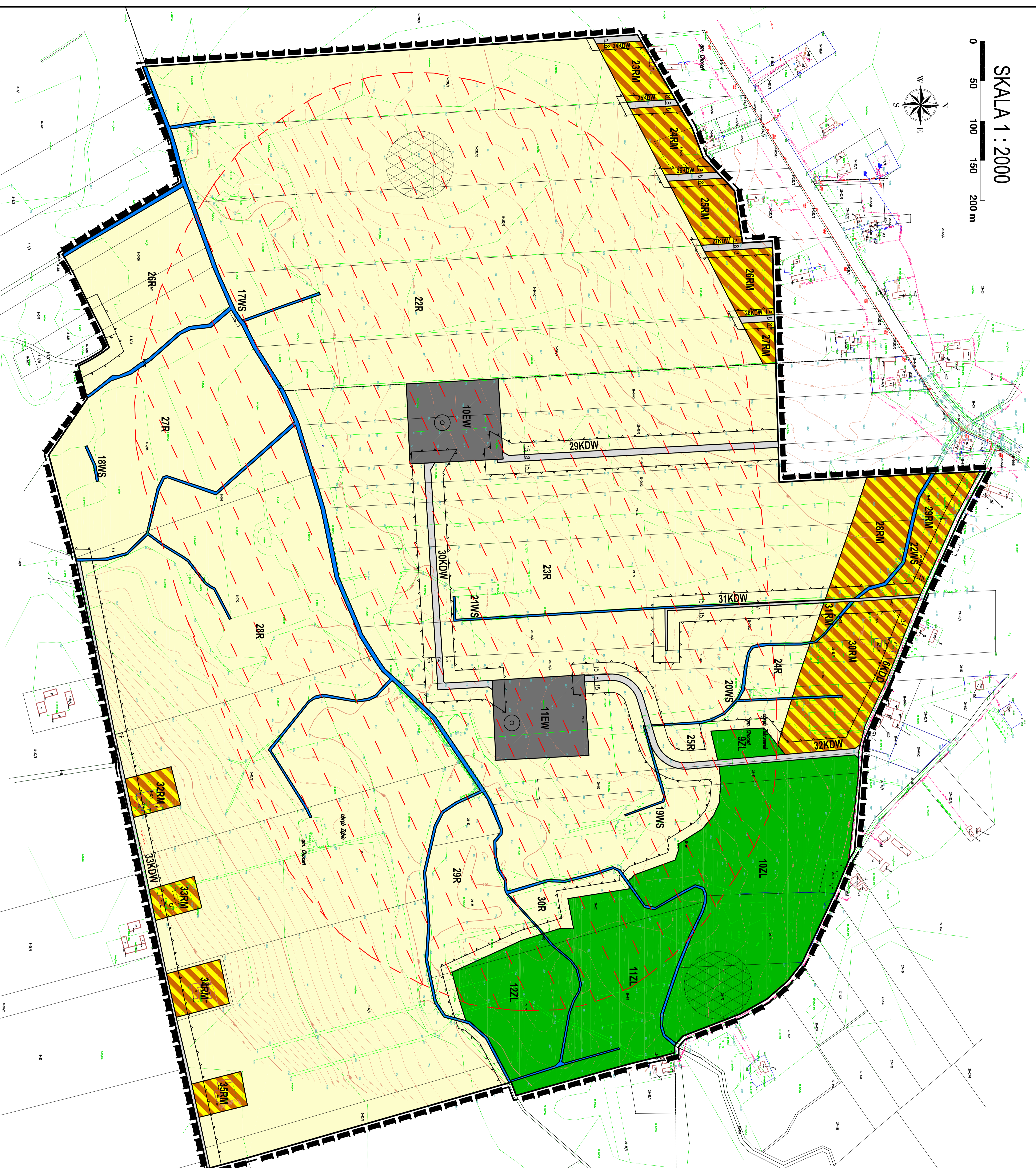
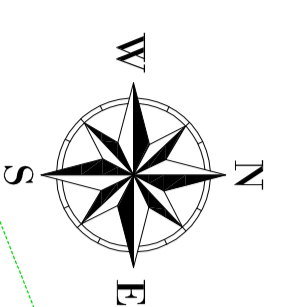


MIJSCOWY PLAN ZAGOSPODAROWANIA PRZESTRZENNEGO DLA WYBRANYCH OBSZARÓW GMINY CHOCEŃ W MIEJSCOWOŚCIACH: BORZYMIĘ, NIEMOJEWO, JANOWO, BODZANÓWEK, ZAKRZEWEK, BODZANOWO, CHOCEŃ

Załącznik Nr 5
do Uchwały Nr XXXVIII/269/14
Rady Gminy Choczeń
z dnia 27 maja 2014r.

SKALA 1 : 2000

0 50 100 150 200 m



WYRYS ZE STUDIUM UMARUNKOWANI

IKIERUNKÓW ZAGOSPODAROWANIA PRZESTRZENNEGO GMINY CHOCEŃ

LEGENDA	
SYMBOL	OPIS
OZNACZENIA OBOWIĄZUJĄCE	
	EW Tereny elektrowni wiatrowych
	R Tereny rolnicze
	Z Tereny zabudowy zagrodowej
	ZL Tereny lasu
	KDOW Tereny publicznej drogi objazdowej
	MS Tereny wód powierzchniowych śródlądowych
	Granica obszaru oddzielnego opracowaniem
	Linie rozgraniczające tereny o różnym przeznaczeniu lub odrębnych zasadach zagospodarowania
	Nieprzekraczalna linia zabudowy
	Stawy odcinany konsensusowej archeologicznej
	Stawy odcinany konsensusowej archeologicznej
	Stawy odcinany konsensusowej archeologicznej
	Stawy odcinany konsensusowej archeologicznej
OZNACZENIA INFORMACYJNE	
	Orientacyjna lokalizacja elektrowni wiatrowych