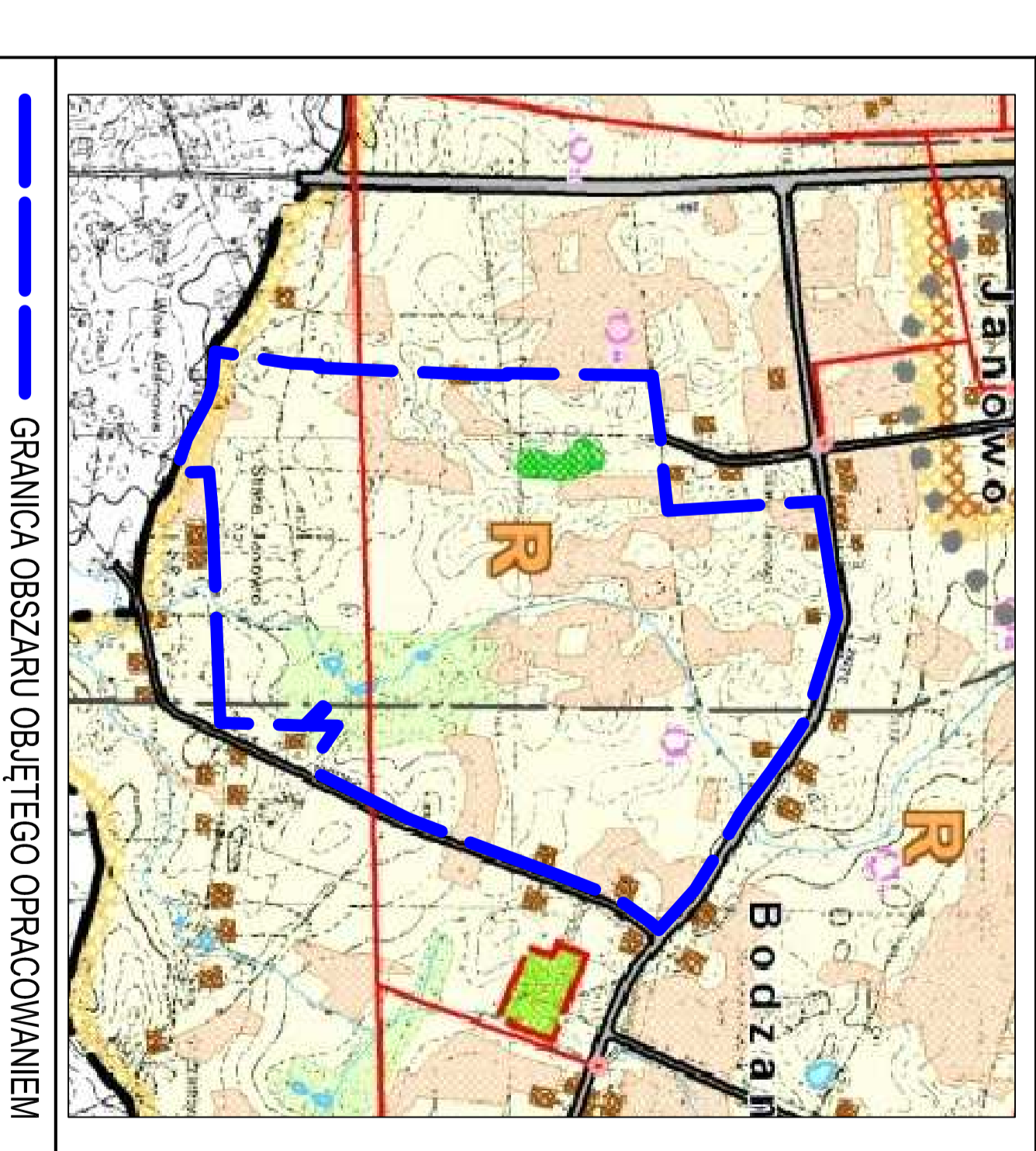
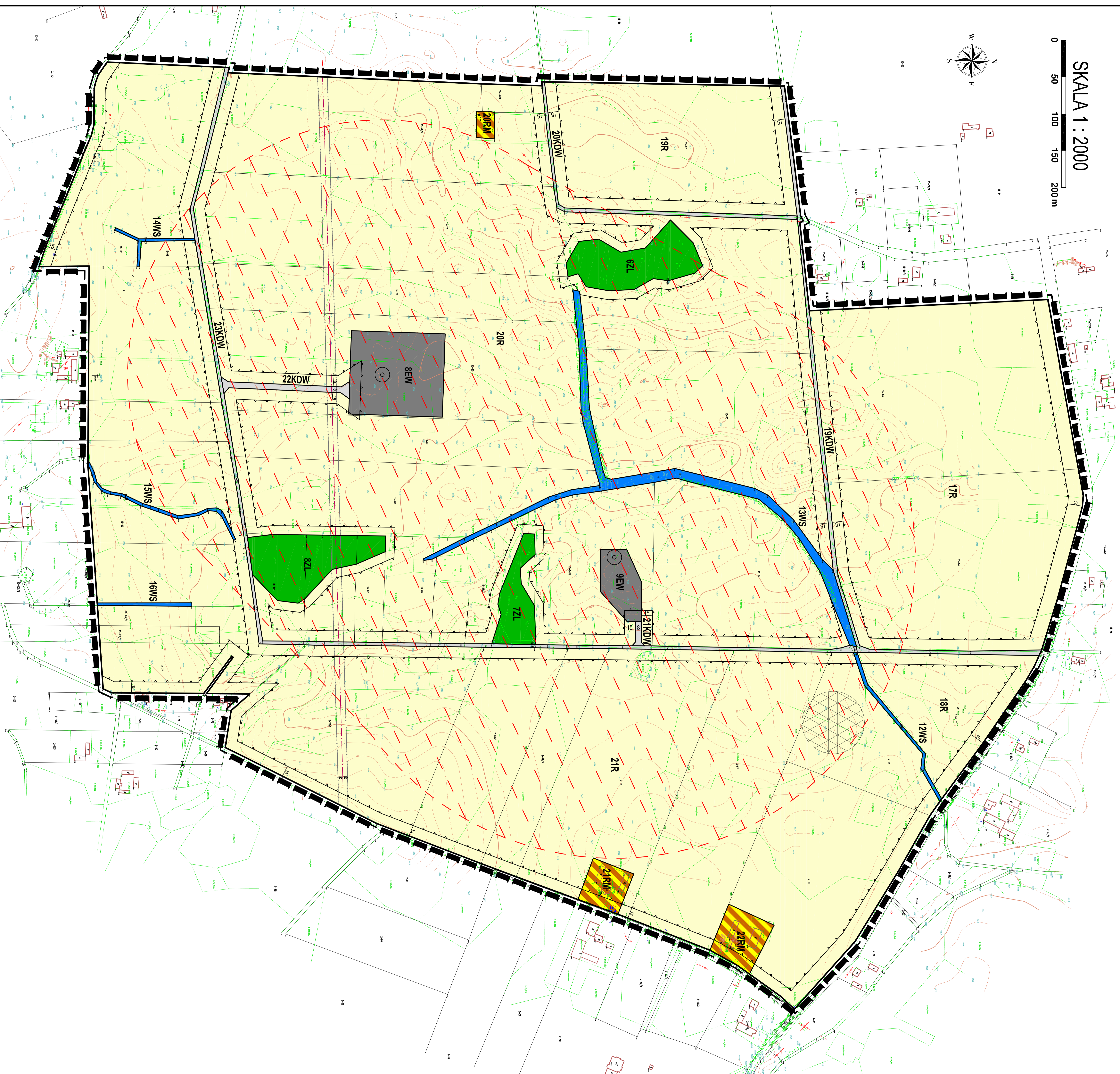
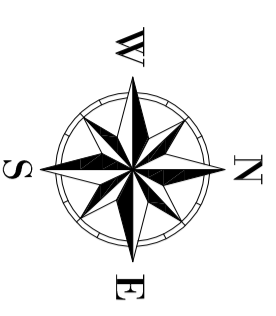


**MIEJSCOWY PLAN ZAGOSPODAROWANIA PRZESTRZENNEGO DLA WYBRANYCH OBSZARÓW GMINY CHOCEŃ
W MIEJSCOWOŚCIACH: BORZYMIĘ, NIEMOJEWÓ, JANOWO, BODZANÓWEK, ZAKRZEWEK, BODZANOWO, CHOCEŃ**

Załącznik Nr 4
do Uchwały Nr XXXV/III/269/14
Rady Gminy Chocień
z dnia 27 maja 2014 r.

SKALA 1 : 2000

0 50 100 150 200 m



GRANICA OBSZARU OBJĘTEGO OPERACJAMI

WYRS Z STUDIUM UWARUNKOWAŃ
I KIERUNKÓW ZAGOSPODAROWANIA PRZESTRZENNEGO GMINY CHOCEŃ

LEGENDA

SYMBOL	OPIS
OZNACZENIA OBOWIĄZUJĄCE	
	Tereny elektroinwestycyjne
	Tereny rolnicze
	Tereny zabudowy zagrodowej
	Tereny lasu
	Tereny dróg wewnętrznych
	Tereny wód powierzchniowych śródlądowych
	Granica obszaru objętego operacjami
	Linie rozgraniczające tereny o różnym przeznaczeniu lub różnych zasadach zagospodarowania
	Nieprzekraczalna linia zabudowy
	Strefy ochrony konserwatorskiej archeologicznej
	Strefa oddziaływania elektroinwestycyjnych z zakazem lokalizacji zabudowy przeznaczonej na stawy podtętni
OZNACZENIA INFORMACYJNE	
	Linia energetyczna wraz ze stacją ograniczonego użytkowania
	Orientacyjna lokalizacja elektroinwestycyjnych