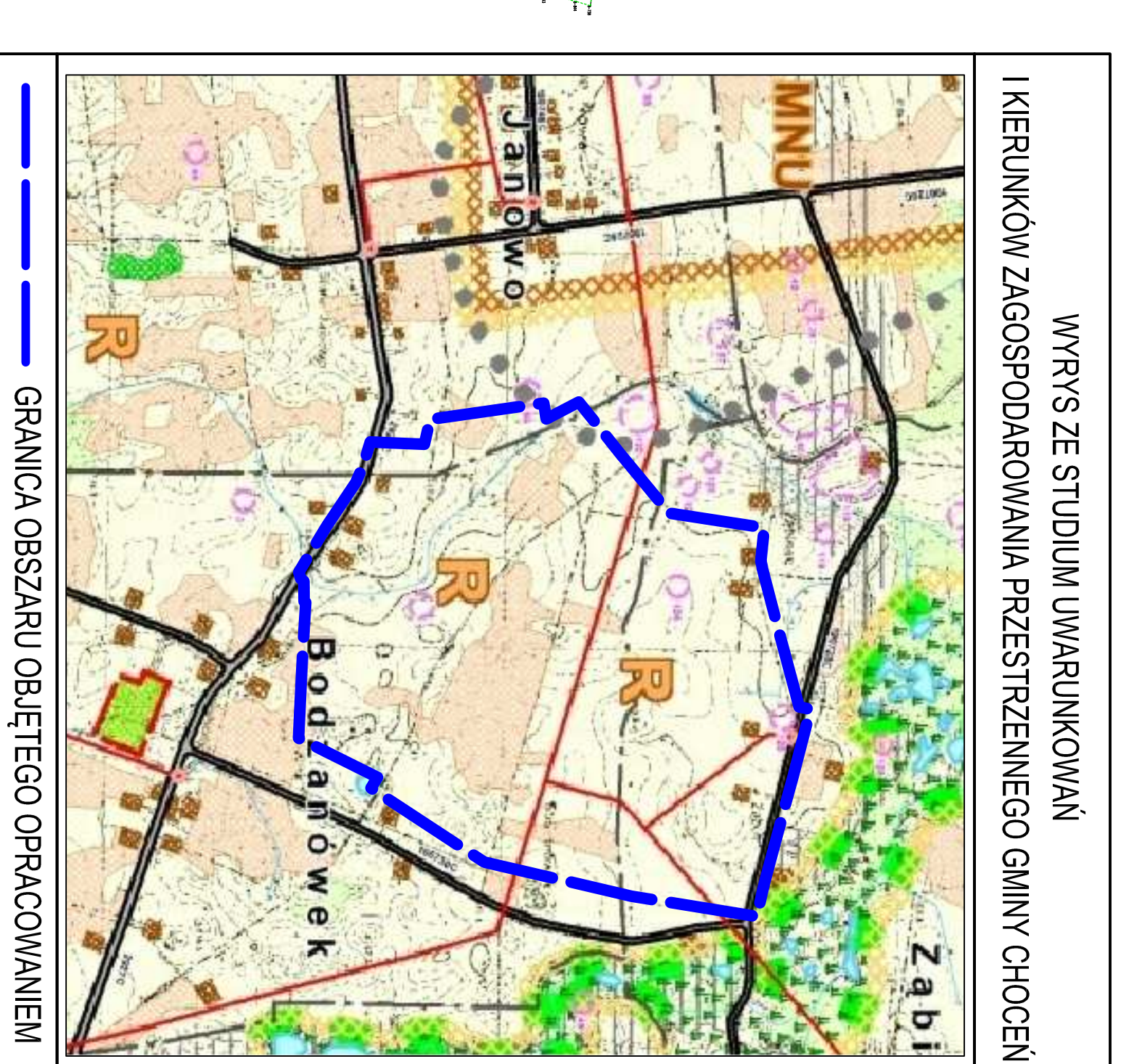
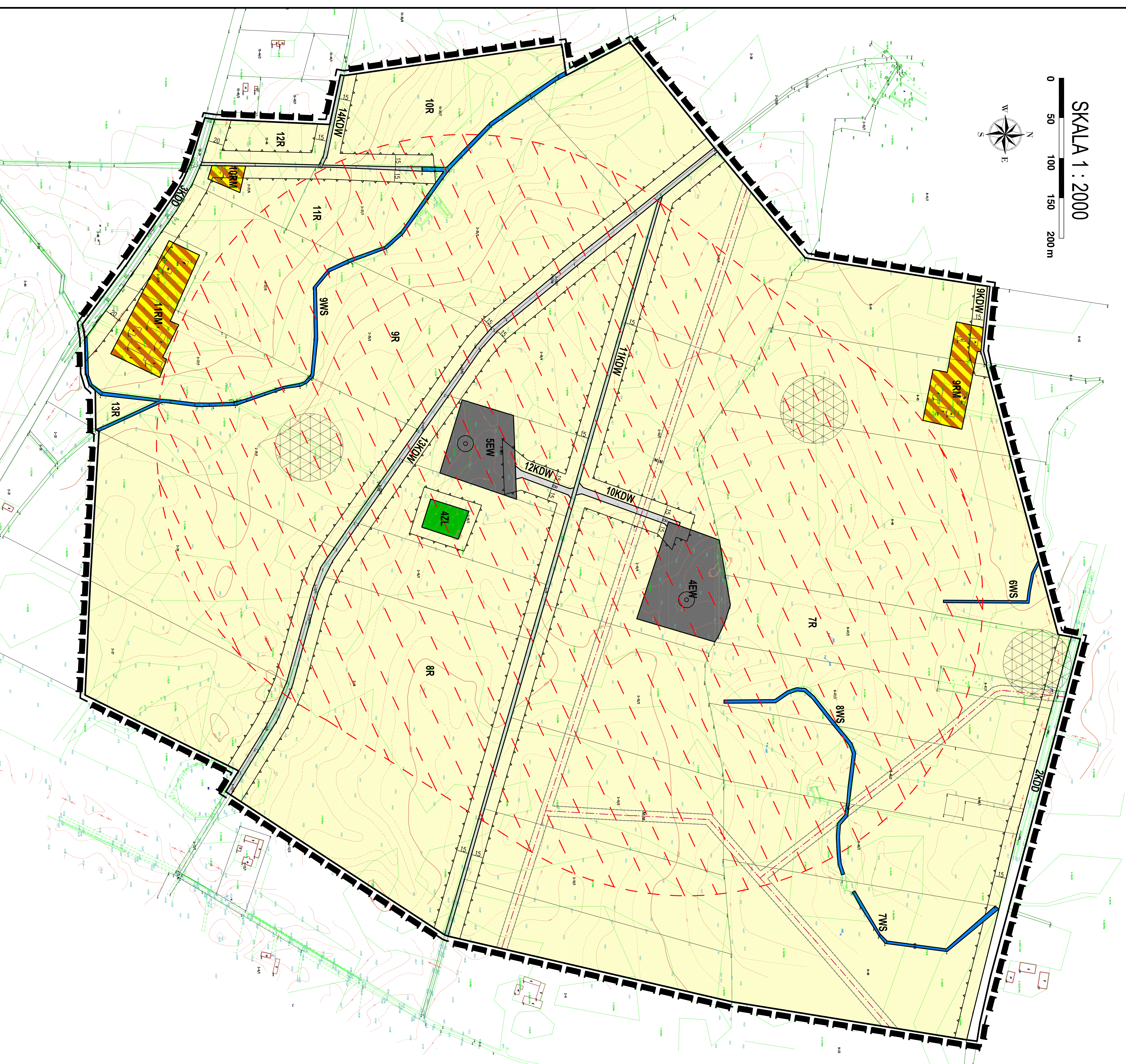
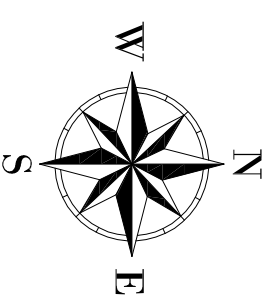


# MIJSCOWY PLAN ZAGOSPODAROWANIA PRZESTRZENNEGO DLA WYBRANYCH OBSZARÓW GMINY CHOCEŃ W MIEJSCOWOŚCIACH: BORZYMIĘ, NIEMOJEWO, JANOWO, BODZANÓWEK, ZAKRZEWEK, BODZANOWO, CHOCEŃ

Załącznik Nr 2  
do Uchwały Nr XXXVIII/269/14  
Rady Gminy Choceń  
z dnia 27 maja 2014r.

SKALA 1 : 2000

0 50 100 150 200 m

















WYRS ZS STUDIUM UMARUNKOWAŃ

I KIERUNKÓW ZAGOSPODAROWANIA PRZESTRZENNEGO GMINY CHOCEŃ

## LEGENDA

SYMBOL OPIS

### OZNACZENIA OBOWIĄZUJĄCE

	EW	Tereny elektrowni wiatrowych
	R	Tereny rolnicze
	RM	Tereny zabudowy zagrodowej
	Z	Teren lasu
	KDD	Tereny publicznych dróg dojazdowych
	KDW	Tereny dróg wewnętrznych
	WS	Tereny wód powierzchniowych śródlądowych
		Granica obszaru objętego opracowaniem
		Linie rozgraniczające tereny o różnym przeznaczeniu lub różnych zasadach zagospodarowania
		Nieprzekraczalne linie zabudowy
		Sieci ochrony konserwatorskiej archeologicznej
		Sieć oddziaływania elektrowni wiatrowych z zakazem lokalizacji zabudowy przeznaczanej na stały pobyt ludzi
<b>OZNACZENIA INFORMACYJNE</b>		
		Linie energetyczne wraz ze siecią ograniczonego użytkowania
		Orientacyjna lokalizacja elektrowni wiatrowych