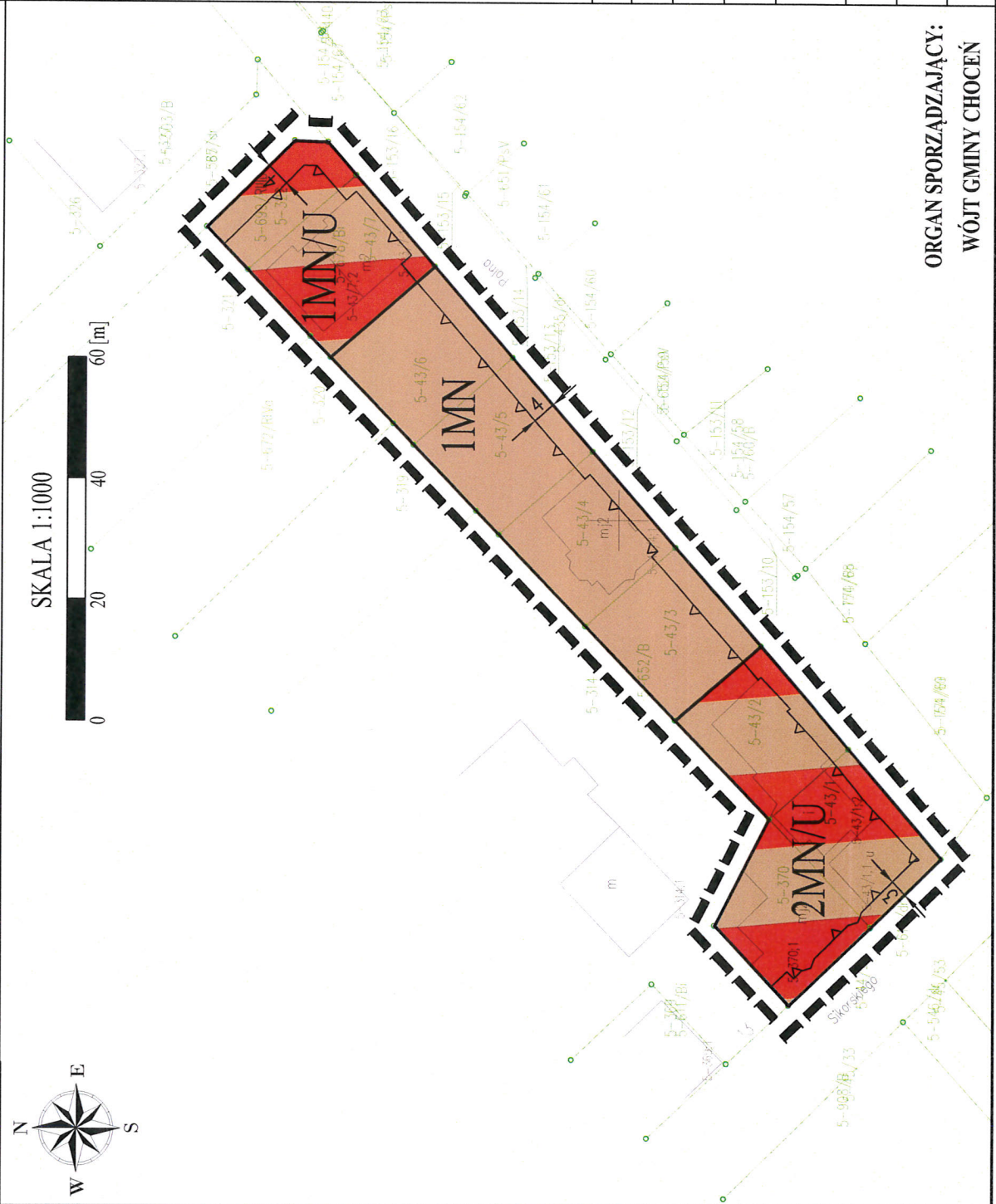




**MIEJSCOWY PLAN ZAGOSPODAROWANIA PRZESTRZENNEGO TERENÓW  
POŁOŻONYCH POMIĘDZY ULICAMI: SIKORSKIEGO, JAGIELŁY, POLNĄ I  
KAZIMIERZA WIELKIEGO W MIEJSCOWOŚCI CHOCEŃ, GMINA CHOCEŃ**




SKALA 1:1000









**ORGAN SPORZĄDZAJĄCY:  
WÓJT GMINY CHOCEŃ**







Załącznik Nr 1  
do Uchwały Nr VI/43/19  
Rady Gminy Choczeń  
z dnia 17. maja 2019 r.

WYRYS ZE STUDIUM UWARUNKOWAŃ  
I KIERUNKÓW ZAGOSPODAROWANIA  
PRZESTRZENNEGO GMINY CHOCEŃ



-  granica obszaru objętego planem
-  obszary objęte obowiązującymi miejscowymi planami zagospodarowania przestrzennego
-  strefa wielofunkcyjna
-  strefa zabudowy mieszkaniowo - usługowej potencjalnej
-  droga gminna (KD-L), (KD-D)
-  stacje transformatorowe

**OZNACZENIA OBOWIĄZUJĄCE**

SYMBOL	NAZWA
	Teren zabudowy mieszkaniowej jednorodzinnej lub usługowej
	Teren zabudowy mieszkaniowej jednorodzinnej
	Linia rozgraniczająca tereny o różnym przeznaczeniu lub różnych zasadach zagospodarowania
	Nieprzekraczalna linia zabudowy
	Granica obszaru objętego planem
	Wymiarowanie