Projekt budowlano - wykonawczy przydomowej oczyszczalni ścieków

---

Dane użytkownika

Nazwisko i imię:	Jan Leszczyński
Miejscowość:	Olganowo 3
Numer działki:	73/1,77,94/1

Charakterystyczne wymiary i wielkości oczyszczalni

Na podstawie obliczeń, ilości osób obsługiwanych przez oczyszczalnię, ukształtowania i lokalizacji działki oraz uzgodnień z Inwestorem i użytkownikiem oczyszczalni zaprojektowano:

Osadnik gnilny: 2500l	
Ilość nitek drenażu rozsączającego:	4
Długość pojedynczej nitki drenażu:	20
Warstwa wspomagająca:	tak
Szerokość warstwy wspomagającej:	50 cm
Głębokość warstwy wspomagającej:	70 cm
Szerokość warstwy rozsączającej:	50 cm
Głębokość warstwy rozsączającej:	50 cm
Przepompownia:	brak
Kopiec filtracyjny:	brak

Lokalizacja urządzeń wg załączonej mapy sytuacyjno-wysokościowej.

Załączniki

- Mapa sytuacyjno-wysokościowa
- Profil podłużny przepływu ścieków

UWAGI:

- Wszelkie wymiary i lokalizacje sprawdzić w naturze
- W razie niezgodności skontaktować się z projektantem

mgr inż. Andrzej Miazek

Uprawnienia budowlane do projektowania bez ograniczeń
w specjalności instalacyjno-inżynierskiej
w zakresie sieci i instalacji wodociągowo-kanalizacyjnych
nr UA-V-7342-B/5[illegible]/94 Wk
[illegible]

73/1

województwo kujawsko-pomorskie
powiat włocławski
Choceń
Olganowo

Zgodnie z art.18 ustawy z dnia 17.05.1989r. - Prawo geodezyjne i kartograficzne (tj. Dz.U. z 2 Nr 240, poz. 2027) rozpowszechnianie, rozprowadzanie oraz reprodukowanie w celu rozpowszechniania i rozprowadzania niniejszej m wymaga zezwolenia Starosty.

KOPIA MAPY SYTUACYJNO-WYSOKOŚCIOWEJ

Skala 1:1000

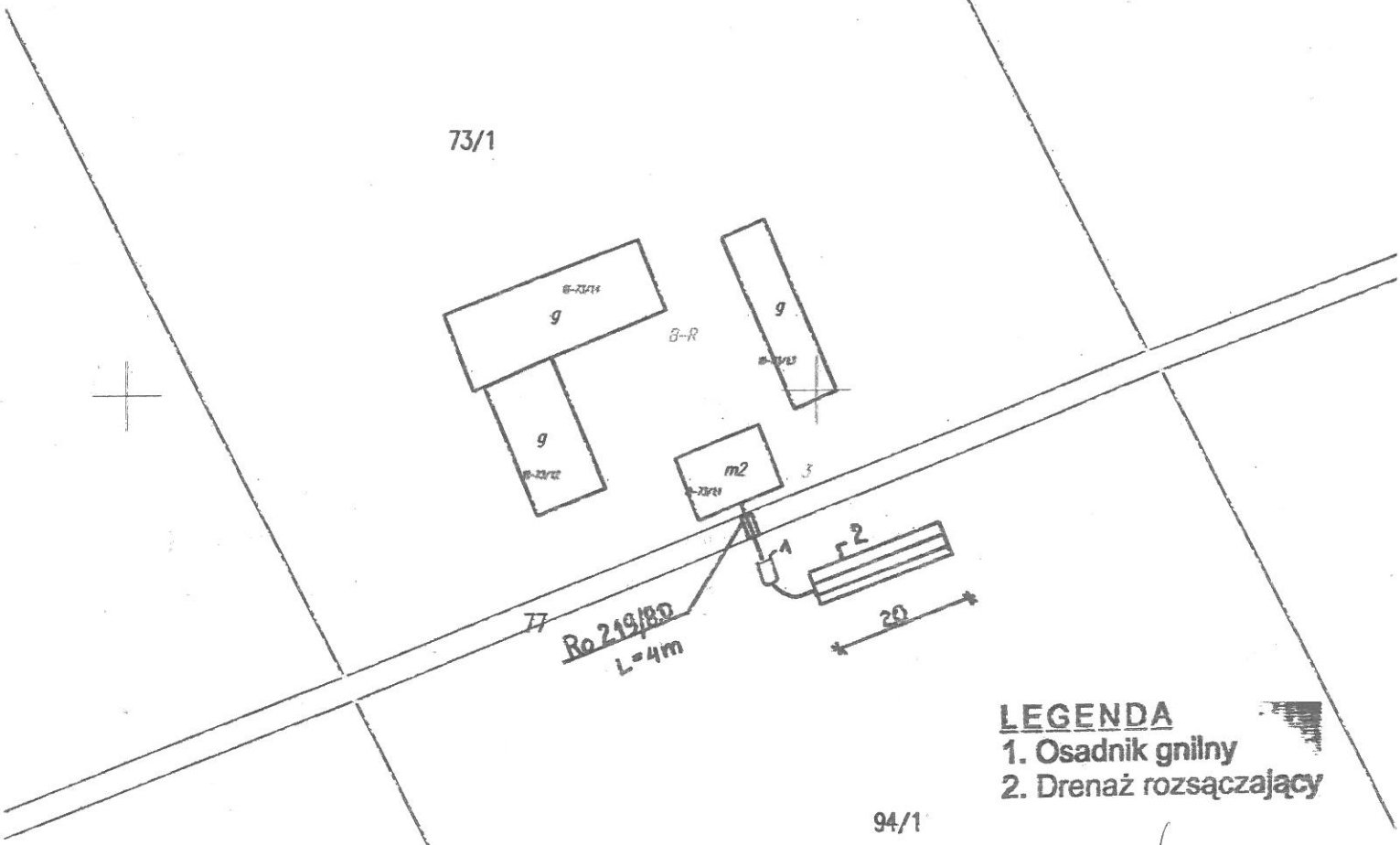

LEGENDA

1. Osadnik gnilny
2. Drenaż rozsączający

mgr inż. Andrzej Mlazer

Uprawnienia budowlane do projektowania bez ograniczeń w specjalności instalacyjno-inżynierskiej w zakresie sieci i instalacji wodociągowo-kanalizacyjnych nr UA-V-7342-0085/94 Wk KUPIS/1 884/91

STAROSTWO POWIATOWE
we Włocławku
ul. Cyganka 28
87-800 WŁOCŁAWEK

POWIATOWY OŚRODEK DOKUMENTACJI GEODEZYJNEJ I KARTOGRAFICZNEJ

Poświadcza się zgodność niniejszej mapy z oryginałem przyjętym do państwowego zasobu geodezyjnego i kartograficznego pod nr 94/1 i dnia 4209/2013 i zawiera wszystkie treści z tej. Niniejsza mapa nie może służyć dla celów projektowych.

Z up. STAROSTY

Włocławek, dnia 07 MAJ 2013

Sporządził: Bożena Skowrońska dnia 2013.06.07.

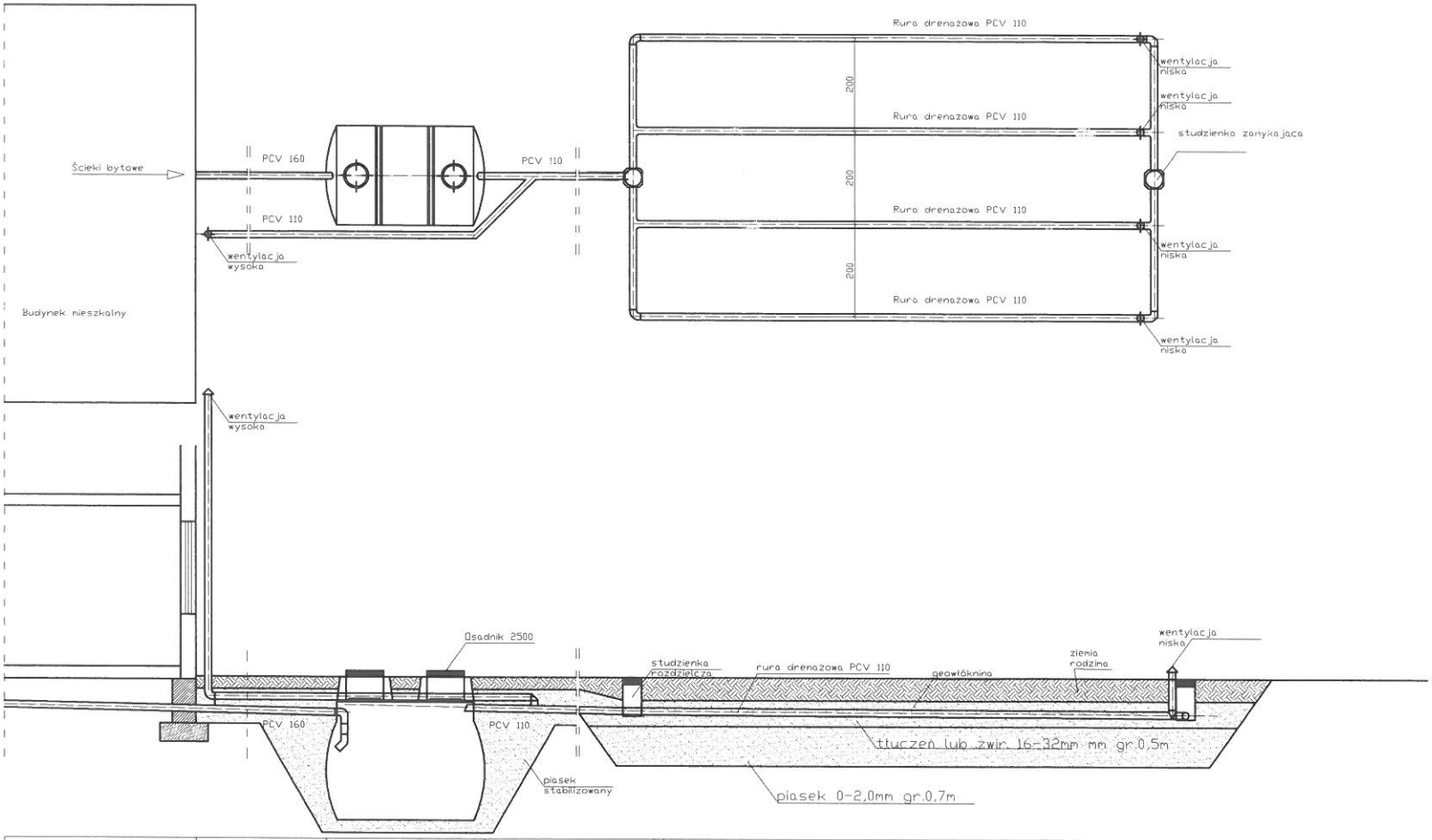

spadek	1,5-2,0 %		1,00%	0,50%
materiał, średnica	PCV 160	Osadnik 2500	PCV 110	rura drenażowa perforowana 4 x PCV 110
odległość [m]	8,00	3,0000	8,00	20,0000

Obiekt	Przydomowa oczyszczalnia ścieków Jan Leszczyński Olganowo 3,Dz.nr.73/1,99,94/1,gm.Choceń		Rys.1
Tytuł rysunku	Rozwinięcie instalacji		Ark.1
	imię i nazwisko		
Projektant	ANDRZEJ MIAZEK UA-V-7342-5/85/94 WK	data V.2013	podpis

Projekt budowlano - wykonawczy przydomowej oczyszczalni ścieków

---

Dane użytkownika

Nazwisko i imię: Janusz Sompolski,Ewa Sompolska
Miejscowość: Szatki 31
Numer działki: 17/1

Charakterystyczne wymiary i wielkości oczyszczalni

Na podstawie obliczeń, ilości osób obsługiwanych przez oczyszczalnię, ukształtowania i lokalizacji działki oraz uzgodnień z Inwestorem i użytkownikiem oczyszczalni zaprojektowano:

Osadnik gnilny: 2500l
Ilość nitek drenażu rozsączającego: 5
Długość pojedynczej nitki drenażu: 15

Warstwa wspomagająca: tak

Szerokość warstwy wspomagającej: 50 cm
Głębokość warstwy wspomagającej: 70 cm
Szerokość warstwy rozsączającej: 50 cm
Głębokość warstwy rozsączającej: 50 cm

Przepompownia: tak
Kopiec filtracyjny: tak

Lokalizacja urządzeń wg załączonej mapy sytuacyjno-wysokościowej.

Załączniki

- Mapa sytuacyjno-wysokościowa
- Profil podłużny przepływu ścieków

UWAGI:

- Wszelkie wymiary i lokalizacje sprawdzić w naturze
- W razie niezgodności skontaktować się z projektantem

mgr inż. [illegible]
Uprawnienia budowlane do projektowania bez ograniczeń
w specjalności instalacyjno-inżynierskiej
w zakresie sieci i instalacji wodociągowo-kanalizacyjnych
nr UA-V-7342-3/85/94 Wk
KUPA8/1 [illegible]/01

województwo kujawsko-pomorskie
powiat włocławski
Choceń
Szatki

Zgodnie z art.18 ustawy z dnia 17.05.1989r. - Prawo geodezyjne i kartograficzne (tj. Dz.U. Nr 240, poz. 2027) rozpowszechnianie, rozprowadzanie oraz reprodukowanie w celu rozpowszechniania i rozprowadzania niniejsze wymaga zezwolenia Starosty.

KOPIA MAPY SYTUACYJNO-WYSOKOŚCIOWEJ

Skala 1:1000

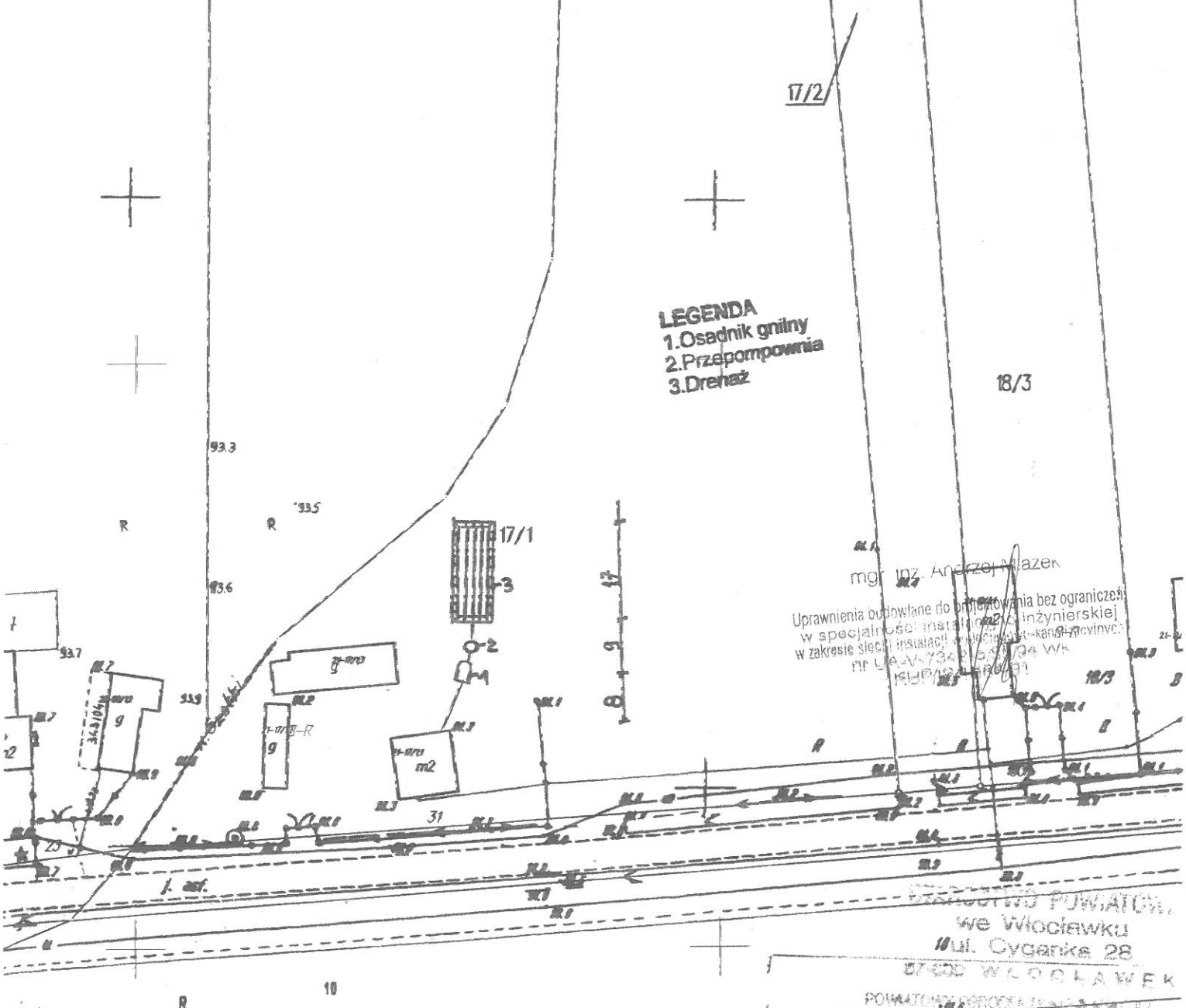

mgr inż. Andrzej Mlazek
Uprawnienia budowlane do projektowania bez ograniczeń w specjalności instalacyjnej inżynierskiej w zakresie sieci instalacji i urządzeń cieplnych, wentylacyjnych i gazowych
nr UA-V-7342/2/94 WK
KUP/0224/90/91

PRZEDSIĘBIORSTWO PUWATOWE
we Włocławku
ul. Cyganka 28
87-800 WŁOCŁAWEK

POWIATOWY OŚRODEK DOKUMENTACJI GEODEZYJNO-KARTOGRAFICZNEJ
Poświadcza się zgodność niniejszej mapy z oryginałem przyjętym do państwowego zasobu geodezyjnego i kartograficznego dnia
i zarejestrowanym pod nr 4209/2013
Niniejsza mapa nie może służyć dla celów projektowych.
Z upr. STAROSTY
Skowrońska

Sporządził: Bożena Skowrońska dnia 2013.06.04.

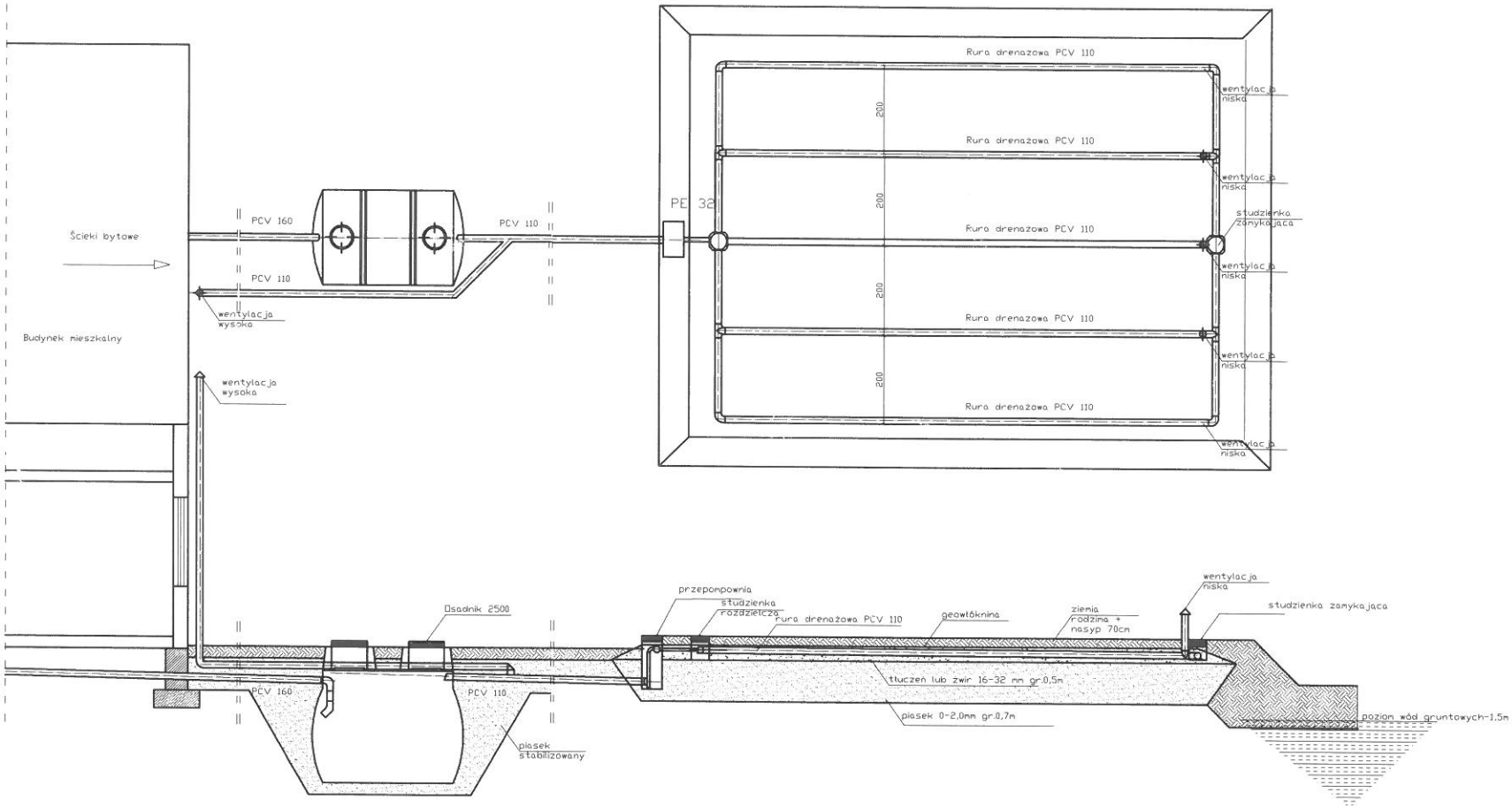

spadek	1,5-2,0 %		1,0%		0,5%
materiał, średnica	PCV 160	Osadnik 2500	PCV 110	PE 32	rura drenażowa perforowana 5 x PCV 110
odległość [m]	8,00	3,000	2,00	4,00	15,0

Obiekt	Przydomowa oczyszczalnia ścieków Janusz Sompolski,Ewa Sompolska Szatki 31,Dz.nr.17/1,gm.Choceń		Rys.1
Tytuł rysunku	Rozwinięcie instalacji		Ark.1
	imię i nazwisko		
Projektant	ANDRZEJ MIAZEK UA-V-7342-5/85/94 WK	data V.2013	podpis

Projekt budowlano - wykonawczy
przydomowej oczyszczalni ścieków

Dane użytkownika

Nazwisko i imię: Tomasz Składanowski,Anna Składanowska
Miejscowość: Szczutkowo
Numer działki: 99/1

Charakterystyczne wymiary i wielkości oczyszczalni

Na podstawie obliczeń, ilości osób obsługiwanych przez oczyszczalnię, ukształtowania i lokalizacji działki oraz uzgodnień z Inwestorem i użytkownikiem oczyszczalni zaprojektowano:

Osadnik gnilny: 2500l
Ilość nitek drenażu rozsączającego: 4
Długość pojedynczej nitki drenażu: 20

Warstwa wspomagająca: tak

Szerokość warstwy wspomagającej: 50 cm
Głębokość warstwy wspomagającej: 70 cm
Szerokość warstwy rozsączającej: 50 cm
Głębokość warstwy rozsączającej: 50 cm

Przepompownia: brak
Kopiec filtracyjny: brak

Lokalizacja urządzeń wg załączonej mapy sytuacyjno-wysokościowej.

Załączniki

- Mapa sytuacyjno-wysokościowa
- Profil podłużny przepływu ścieków

UWAGI:

- Wszelkie wymiary i lokalizacje sprawdzić w naturze
- W razie niezgodności skontaktować się z projektantem

mgr inż. Andrzej Miazek
Uprawnienia budowlane do projektowania bez ograniczeń
w specjalności instalacyjno-inżynierskie,
w zakresie sieci i instalacji wodociągowo-kanalizacyjnych
nr UA-V-7342-[illegible]/94 Wk
[illegible]/01

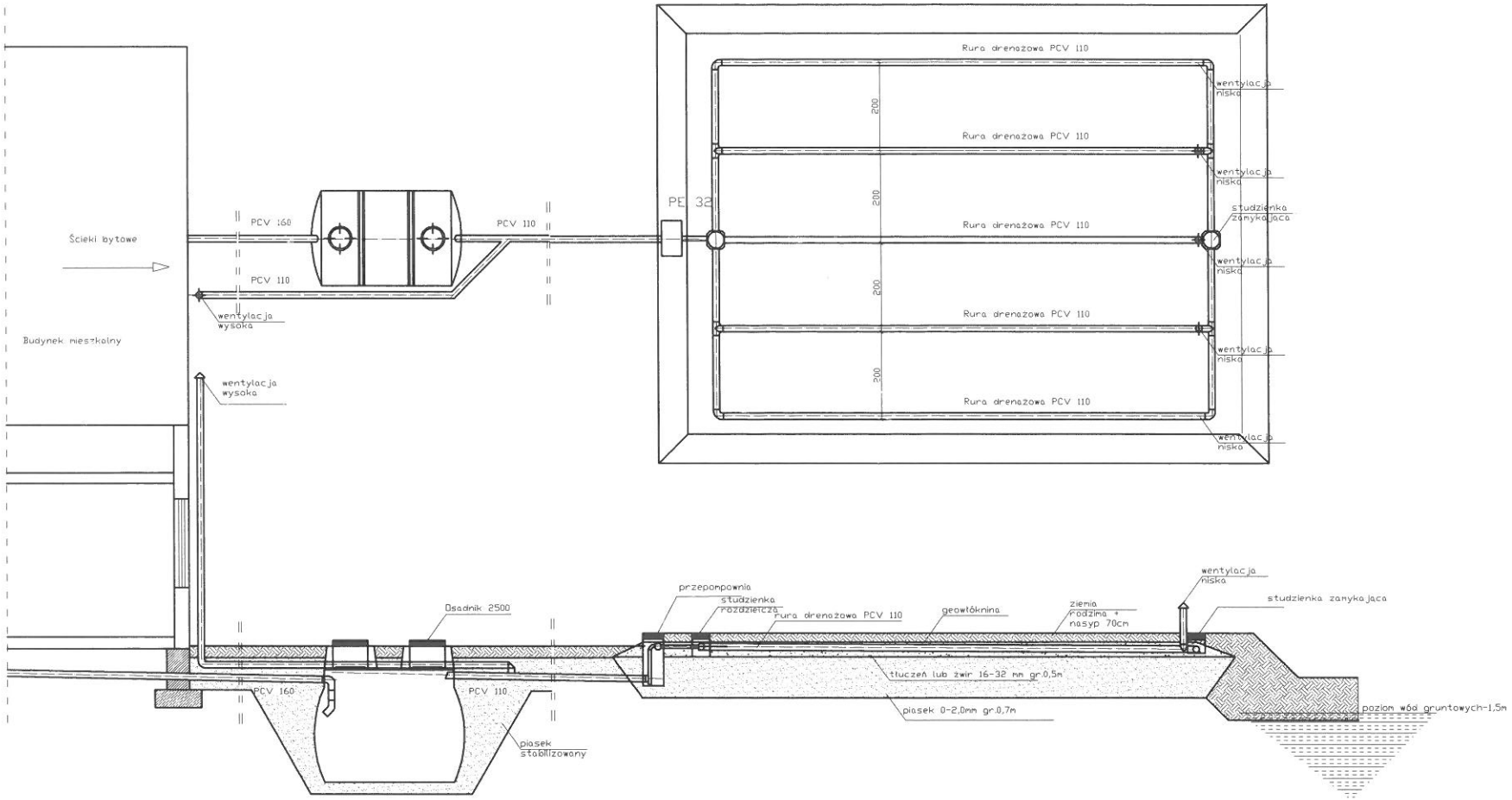

spadek	1,5-2,0 %		1,0%		0,5%
materiał, średnica	PCV 160	Osadnik 2500	PCV 110	PE 32	rura drenażowa perforowana 5 × PCV 110
odległość [m]	8,00	3,000	2,00	4,00	15,0

Obiekt	Przydomowa oczyszczalnia ścieków Janusz Sompolski,Ewa Sompolska Szatki 31,Dz.nr.17/1,gm.Choceń		Rys.1
Tytuł rysunku	Rozwinięcie instalacji imię i nazwisko		Ark.1
Projektant	ANDRZEJ MIAZEK UA-V-7342-5/85/94 WK	data V.2013	podpis

województwo kujawsko-pomorskie
powiat włocławski
Choceń
Szczutkowo

Zgodnie z art.18 ustawy z dnia 17.05.1989r. - Prawo geodezyjne i kartograficzne (tj. Dz.U. z 2005r. Nr 240, poz. 2027) rozpowszechnianie, rozprowadzanie oraz reprodukowanie w celu rozpowszechniania i rozprowadzania niniejszej mapy wymaga zezwolenia Starosty.

KOPIA MAPY SYTUACYJNO-WYSOKOŚCIOWEJ

Skala 1:1000

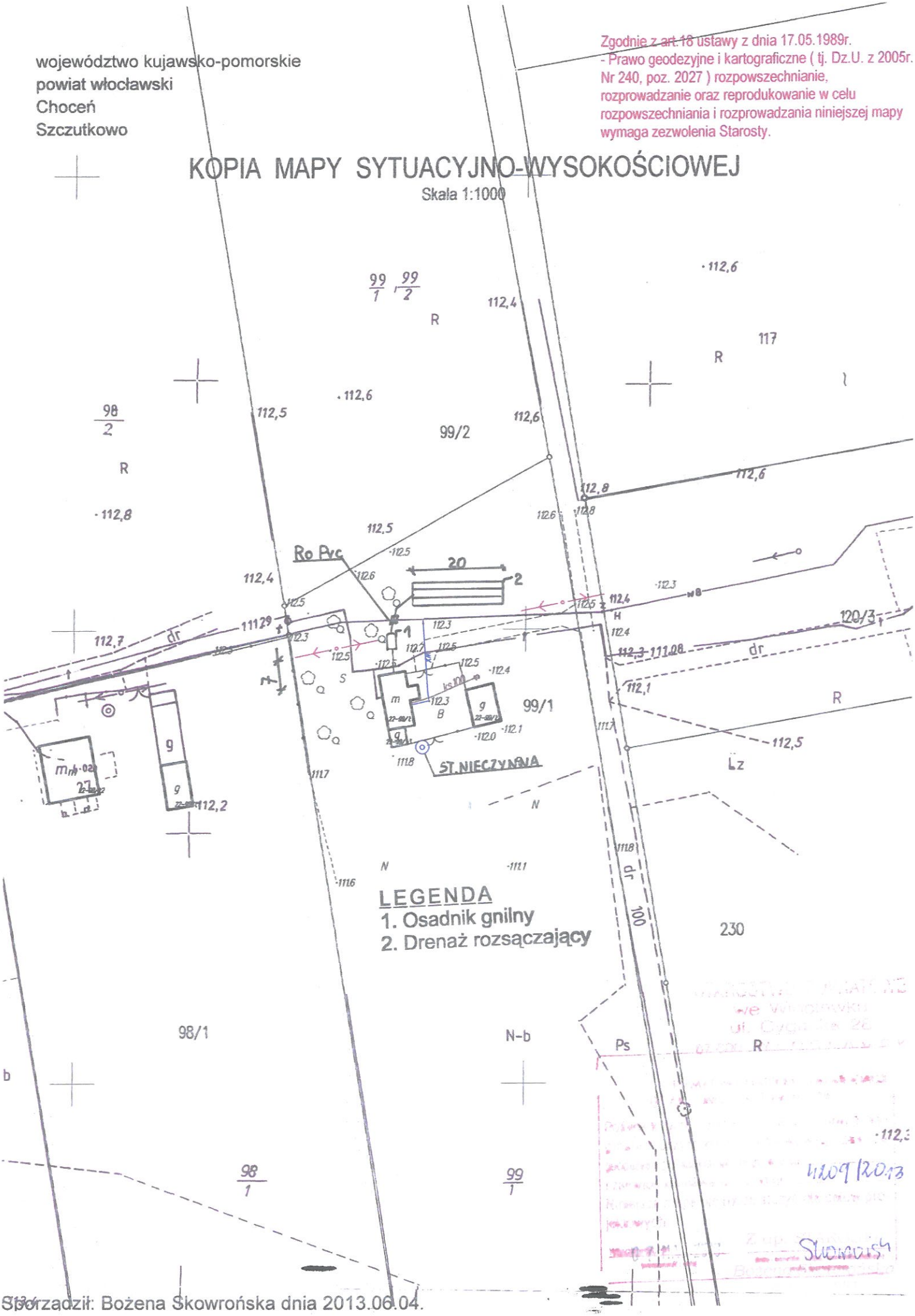

Sporządził: Bożena Skowrońska dnia 2013.06.04.

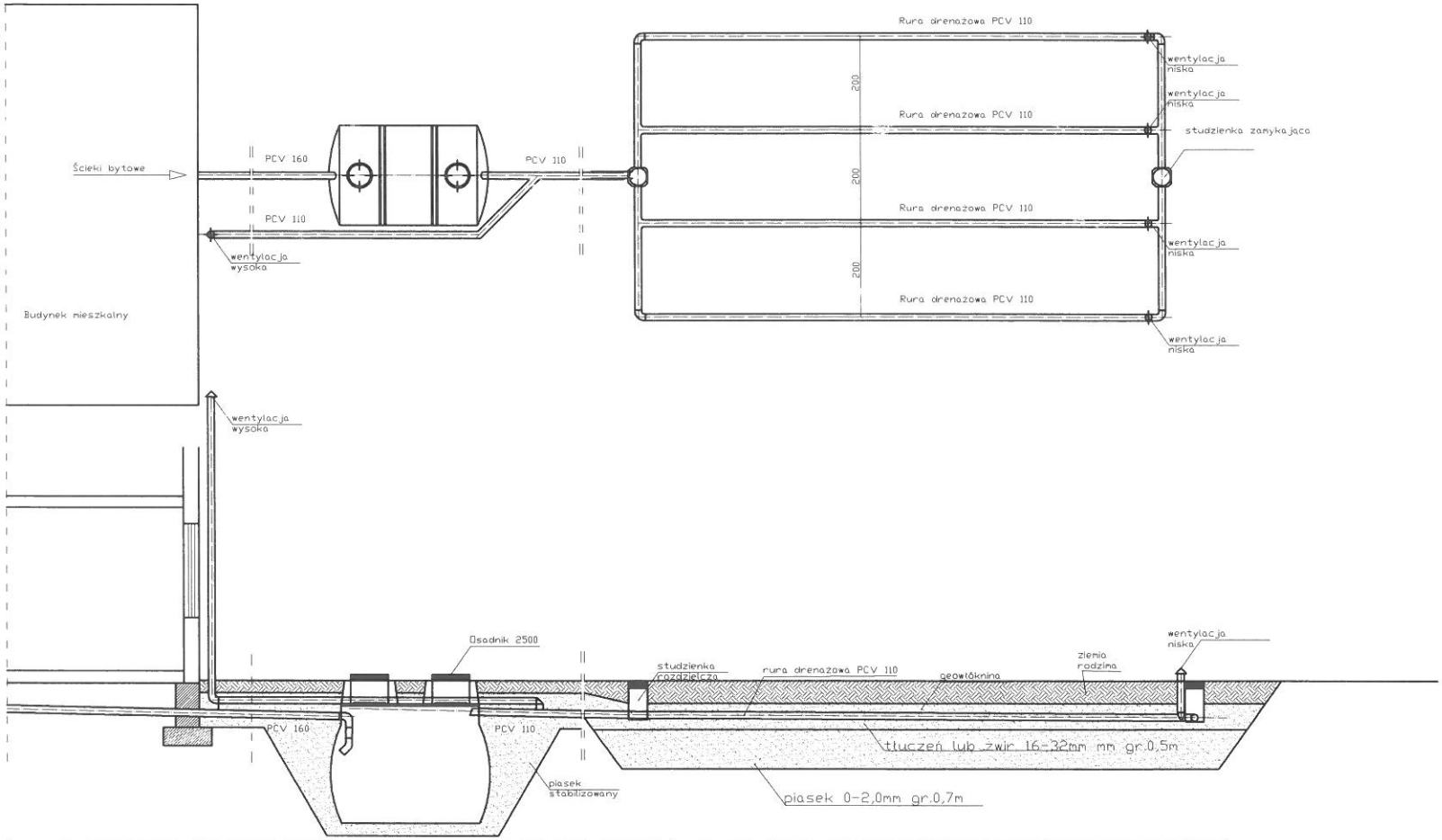

spadek	1,5-2,0 %		1,00%	0,50%
materiał, średnica	PCV 160	Osadnik 2500	PCV 110	rura drenażowa perforowana 4 x PCV 110
odległość [m]	7,00	3,0000	10,0	20,0000

Obiekt	Przydomowa oczyszczalnia ścieków Tomasz Składanowski,Maria Składanowska Szczutkowo,Dz.nr.99/1,gm.Choceń		Rys.1
Tytuł rysunku	Rozwinięcie instalacji		Ark.1
	imię i nazwisko		
Projektant	ANDRZEJ MIAZEK UA-V-7342-5/85/94 WK	data V.2013	podpis

Projekt budowlano - wykonawczy
przydomowej oczyszczalni ścieków

Dane użytkownika

Nazwisko i imię: Maria Zielińska
Miejscowość: Wichrowice 51
Numer działki: 50/2

Charakterystyczne wymiary i wielkości oczyszczalni

Na podstawie obliczeń, ilości osób obsługiwanych przez oczyszczalnię, ukształtowania i lokalizacji działki oraz uzgodnień z Inwestorem i użytkownikiem oczyszczalni zaprojektowano:

Osadnik gnilny: 2500l
Ilość nitek drenażu rozsączającego: 4
Długość pojedynczej nitki drenażu: 15

Warstwa wspomagająca: tak

Szerokość warstwy wspomagającej: 50 cm
Głębokość warstwy wspomagającej: 70 cm
Szerokość warstwy rozsączającej: 50 cm
Głębokość warstwy rozsączającej: 50 cm

Przepompownia: brak
Kopiec filtracyjny: brak

Lokalizacja urządzeń wg załączonej mapy sytuacyjno-wysokościowej.

Załączniki

- Mapa sytuacyjno-wysokościowa
- Profil podłużny przepływu ścieków

UWAGI:

- Wszelkie wymiary i lokalizacje sprawdzić w naturze
- W razie niezgodności skontaktować się z projektantem

mgr inż. Andrzej Wlazek
Uprawnienia budowlane do projektowania bez ograniczeń
w specjalności instalacyjno-inżynierskiej
w zakresie sieci i instalacji wodociągowo-kanalizacyjnych
nr UA-V-7342-5[illegible]/94 Wk
KUP/6/1[illegible]/91

48/2

Zgodnie z art.18 ustawy z dnia 17.05.1989r - Prawo geodezyjne i kartograficzne (tj. Dz. Nr 240, poz. 2027) rozpowszechnianie, rozprowadzanie oraz reprodukowanie w cel rozpowszechniania i rozprowadzania niniejs wymaga zezwolenia Starosty.

województwo kujawsko-pomorskie
powiat włocławski
Choceń
Wichrowice

KOPIA MAPY SYTUACYJNO-WYSOKOŚCIOWEJ

Skala 1:1000

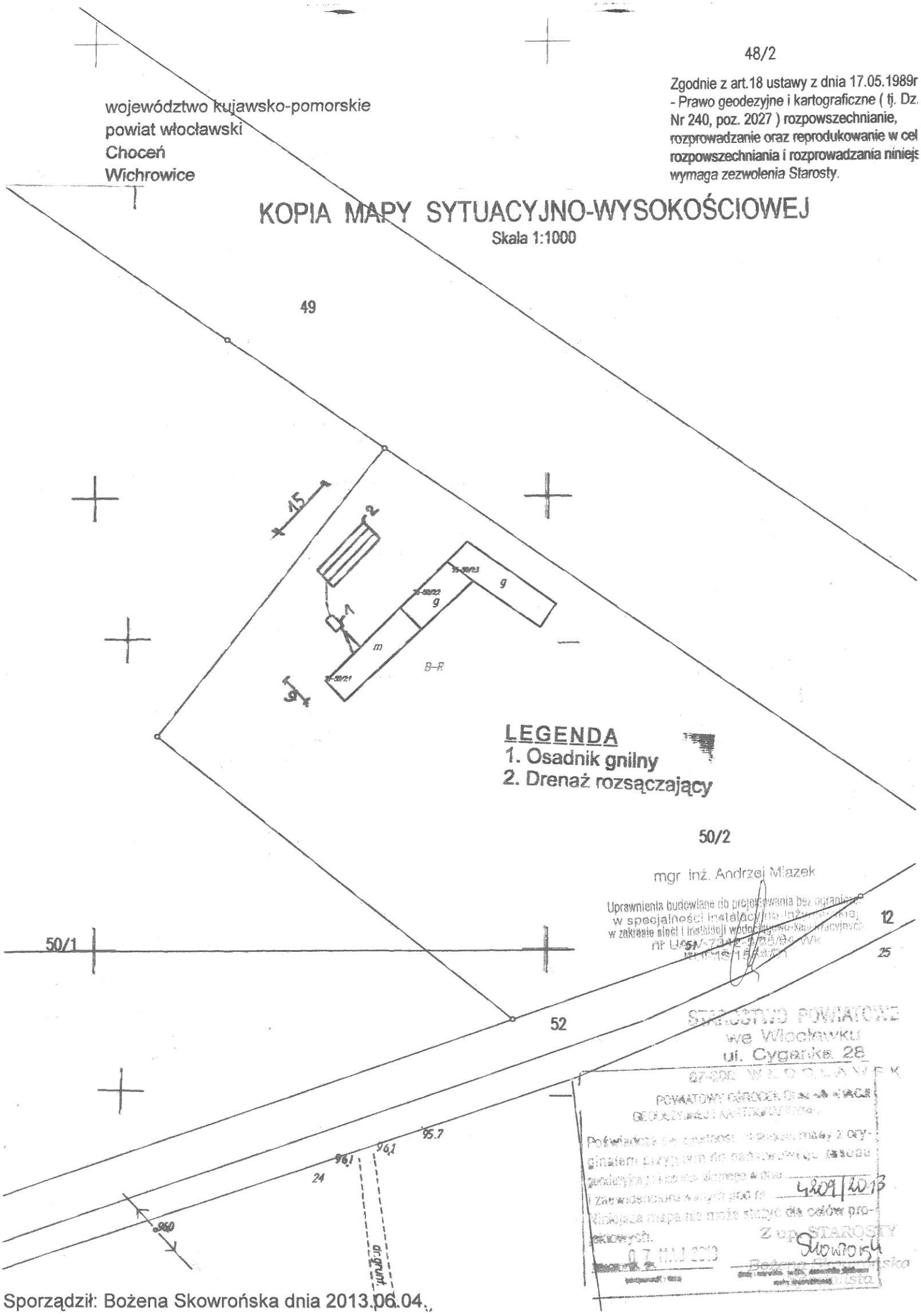

mgr inż. Andrzej Miazek

Uprawnienia budowlane do projektowania bez ograniczeń w specjalności instalacyjno-inżynieryjnej w zakresie sieci i instalacji wodociągowo-kanalizacyjnych nr UA/V-7312-2385/93 Wk

STAROSTWO POWIATOWE
we Włocławku
ul. Cyganka 28
87-800 WŁOCŁAWEK
POWIATOWY OŚRODEK DOKUMENTACJI GEODEZYJNEJ I KARTOGRAFICZNEJ

Poświadcza się zgodność niniejszej mapy z oryginałem przyjętym do państwowego zasobu geodezyjnego i kartograficznego w dniu 4209/2013
Zakres udostępnionych danych jest ...
Niniejsza mapa nie może służyć dla celów prawnych.
07 MAJ 2013
Z up. STAROSTY
Sporządził: Bożena Skowrońska dnia 2013.06.04.

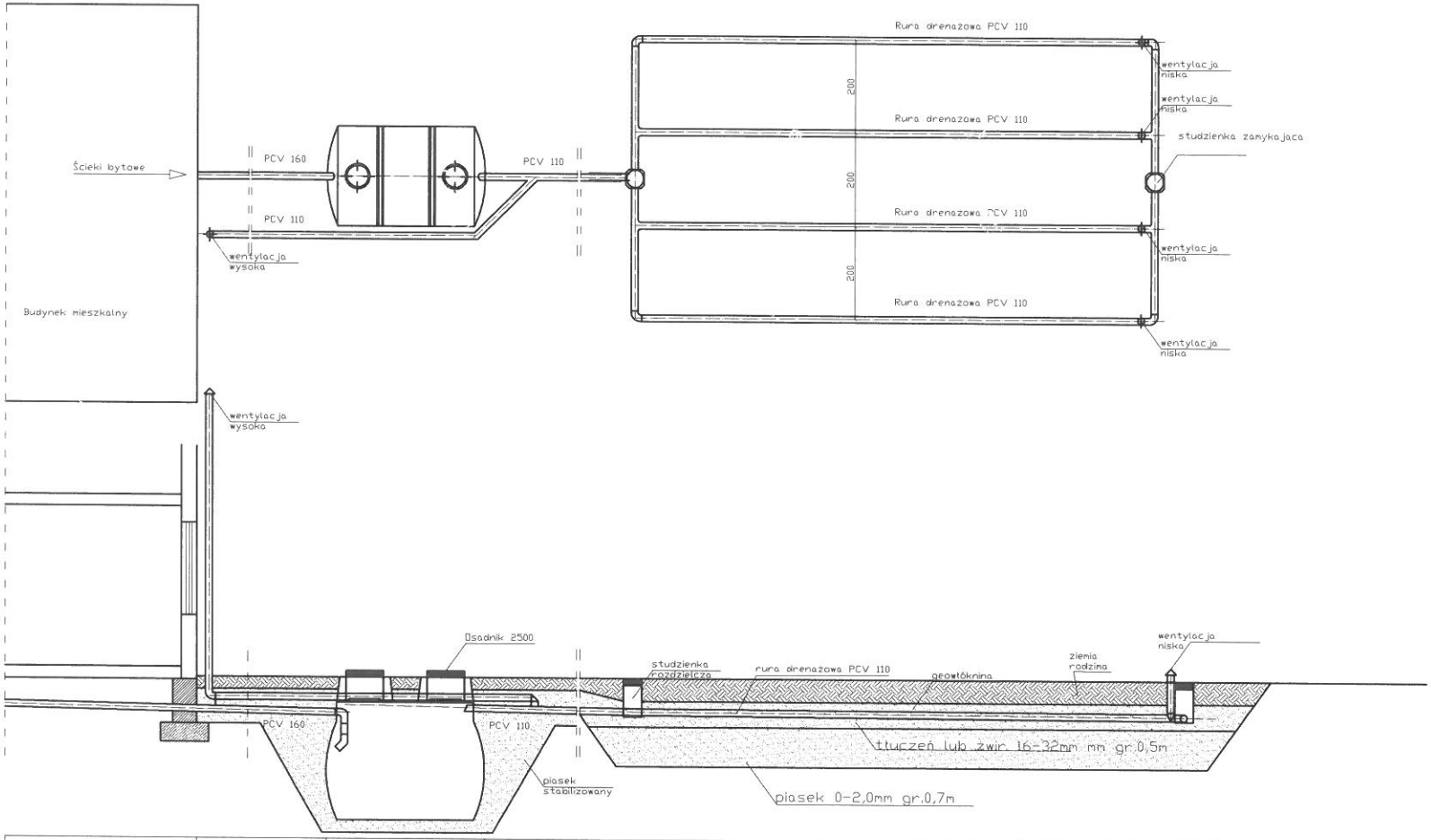

spadek	1,5-2,0 %		1,00%	0,50%
materiał, średnica	PCV 160	Osadnik 2500	PCV 110	rura drenażowa perforowana 4 x PCV 110
odległość [m]	10,0	3,0000	8,00	15,0000

Obiekt	Przydomowa oczyszczalnia ścieków Maria Zielińska Wichrowice 51,Dz.nr.50/2,gm.Choceń		Rys.1
Tytuł rysunku	Rozwinięcie instalacji		Ark.1
	imię i nazwisko		
Projektant	ANDRZEJ MIAZEK UA-V-7342-5/85/94 WK	data V.2013	podpis

Projekt budowlano - wykonawczy
przydomowej oczyszczalni ścieków

Dane użytkownika

Nazwisko i imię:	Marzena Lewandowska
Miejscowość:	Wilkowice 111
Numer działki:	36/13

Charakterystyczne wymiary i wielkości oczyszczalni

Na podstawie obliczeń, ilości osób obsługiwanych przez oczyszczalnię, ukształtowania i lokalizacji działki oraz uzgodnień z Inwestorem i użytkownikiem oczyszczalni zaprojektowano:

Osadnik gnilny: 2500l	
Ilość nitek drenażu rozsączającego:	4
Długość pojedynczej nitki drenażu:	15
Warstwa wspomagająca:	tak
Szerokość warstwy wspomagającej:	50 cm
Głębokość warstwy wspomagającej:	70 cm
Szerokość warstwy rozsączającej:	50 cm
Głębokość warstwy rozsączającej:	50 cm
Przepompownia:	brak
Kopiec filtracyjny:	brak

Lokalizacja urządzeń wg załączonej mapy sytuacyjno-wysokościowej.

Załączniki

- Mapa sytuacyjno-wysokościowa
- Profil podłużny przepływu ścieków

UWAGI:

- Wszelkie wymiary i lokalizacje sprawdzić w naturze
- W razie niezgodności skontaktować się z projektantem

mgr inż. [illegible]

Uprawnienia budowlane do projektowania bez ograniczeń
w specjalności instalacyjno-inżynierskiej
w zakresie sieci i instalacji wodociągowo-kanalizacyjnych
nr UA-V-7342-5/95/94 Wk
[illegible]

województwo kujawsko-pomorskie
powiat włocławski
Choceń
Wilkowice

Zgodnie z art.18 ustawy z dnia 17.05.1989r. -Prawo geodezyjne i kartograficzne (tj. Dz.U. z 2005r. Nr 240, poz. 2027) rozpowszechnianie, rozprowadzanie oraz reprodukowanie w celu rozpowszechniania i rozprowadzania niniejszej mapy wymaga zezwolenia Starosty.

KOPIA MAPY SYTUACYJNO-WYSOKOŚCIOWEJ

Skala 1:1000

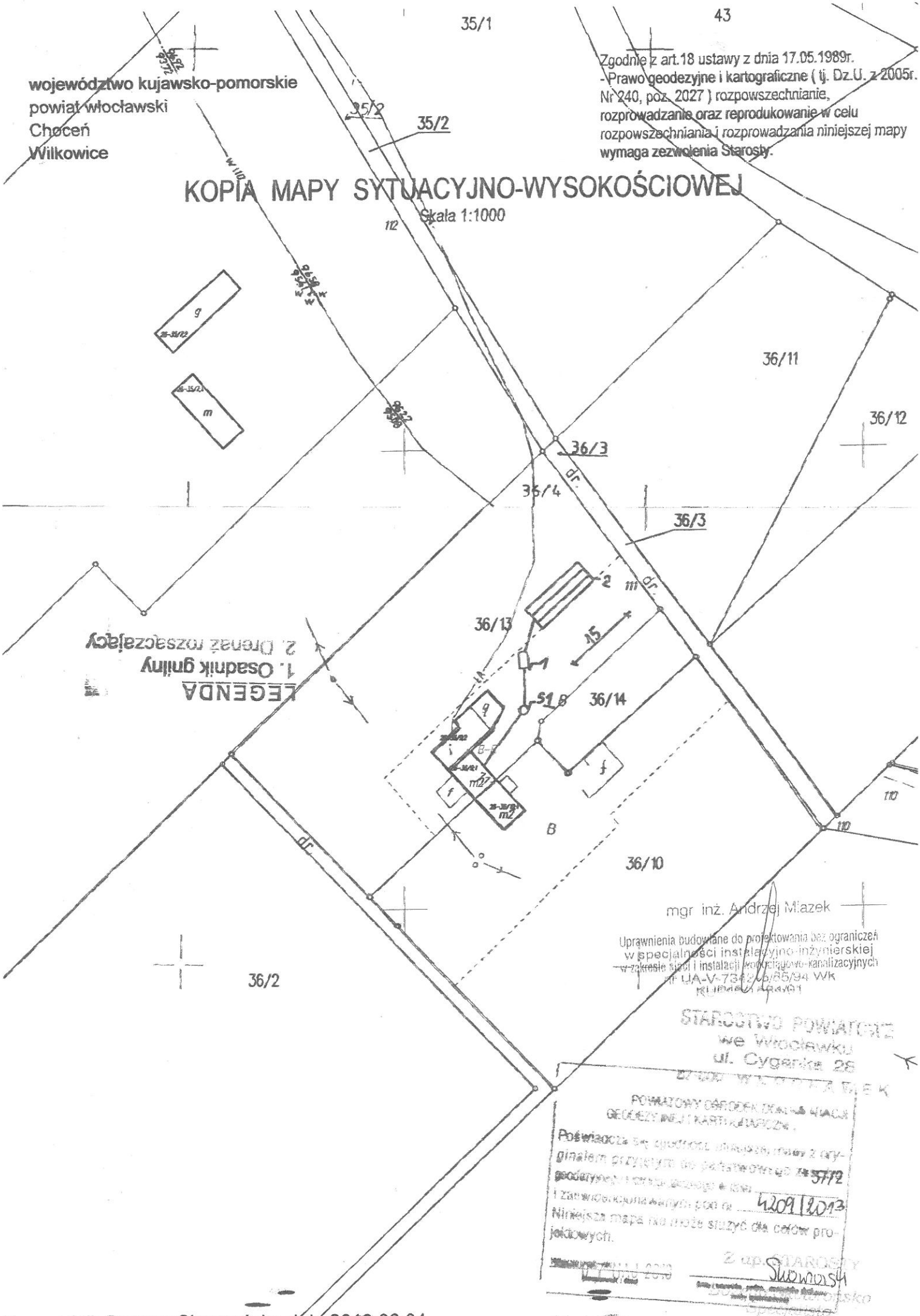

mgr inż. Andrzej Miazek
Uprawnienia budowlane do projektowania bez ograniczeń w specjalności instalacyjno-inżynierskiej w zakresie sieci i instalacji wodociągowo-kanalizacyjnych nr UA-V-7342/06/85/94 Wk
Kujawski Aparat

STAROSTWO POWIATOWE
we Włocławku
ul. Cyganka 28
87-800 WŁOCŁAWEK

POWIATOWY OŚRODEK DOKUMENTACJI GEODEZYJNEJ I KARTOGRAFICZNEJ

Poświadcza się zgodność niniejszej mapy z oryginałem przyjętym do państwowego zasobu geodezyjnego i kartograficznego pod nr 37/2
i zatwierdzonym pod nr 4209/2013
Niniejsza mapa nie może służyć dla celów projektowych.

Włocławek, dnia 17 lipca 2013
z up. STAROSTY
Sławomir Sławiński
Starszy specjalista

Sporządził: Bożena Skowrońska dnia 2013.06.04.

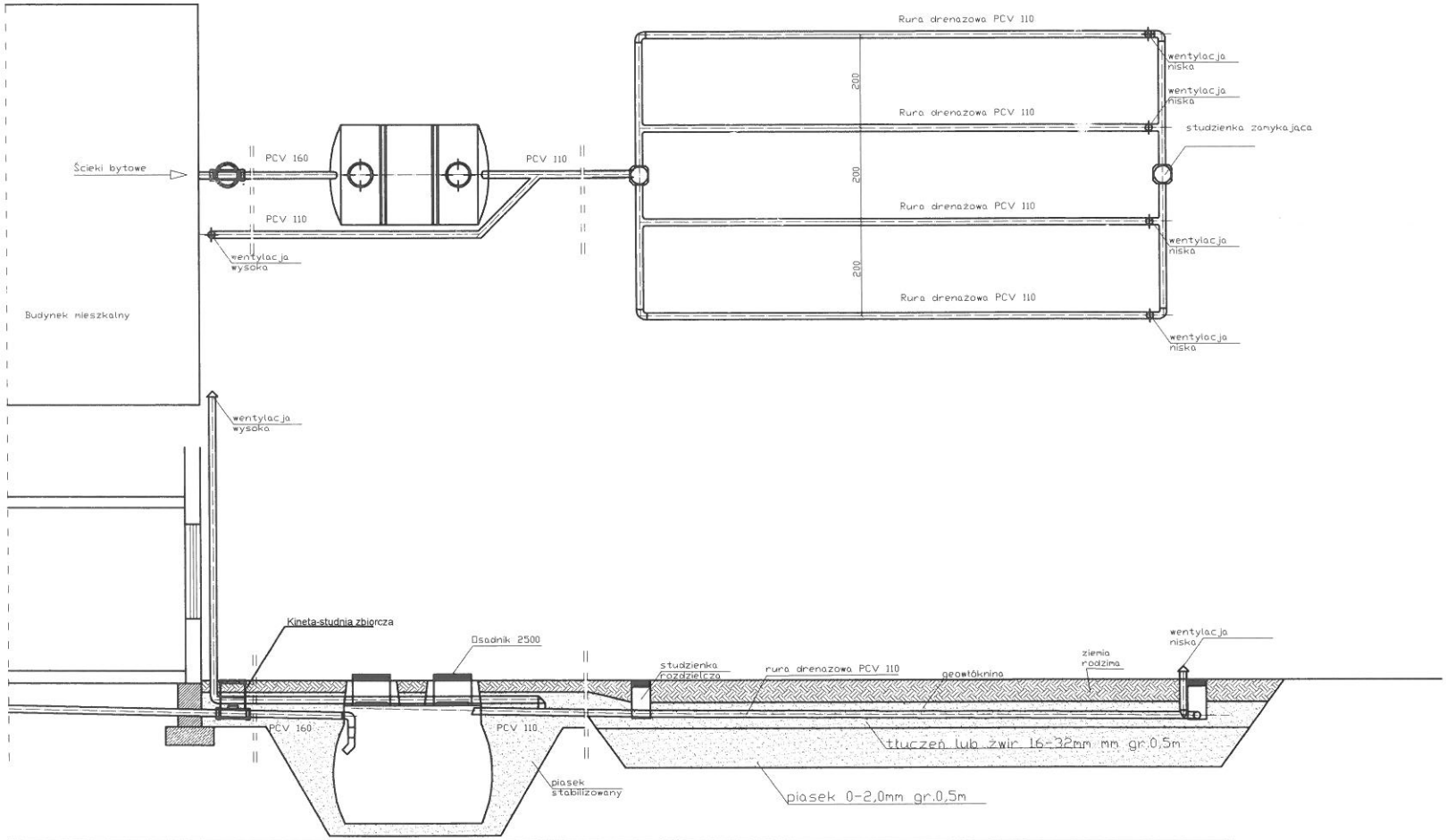

spadek	1,5-2,0 %		1,00%	0,50%
materiał, średnica	PCV 160	Osadnik 2500	PCV 110	rura drenażowa perforowana 4 x PCV 110
odległość [m]	22,0	3,0000	7,00	15,0000

Obiekt	Przydomowa oczyszczalnia ścieków Marzena Lewandowska Wilkowice 111,Dz.nr.36/13,gm.Choceń		Rys.1
Tytuł rysunku	Rozwinięcie instalacji		Ark.1
	imię i nazwisko		
	ANDRZEJ MIAZEK	data	podpis
Projektant	UA-V-7342-5/85/94 WK	V.2013	

Projekt budowlano - wykonawczy
przydomowej oczyszczalni ścieków

Dane użytkownika

Nazwisko i imię: Andrzej Brzozowski,Małgorzata Brzozowska
Miejscowość: Wichrowice
Numer działki: 96/2

Charakterystyczne wymiary i wielkości oczyszczalni

Na podstawie obliczeń, ilości osób obsługiwanych przez oczyszczalnię, ukształtowania i lokalizacji działki oraz uzgodnień z Inwestorem i użytkownikiem oczyszczalni zaprojektowano:

Osadnik gnilny: 2500l
Ilość nitek drenażu rozsączającego: 4
Długość pojedynczej nitki drenażu: 15

Warstwa wspomagająca: tak

Szerokość warstwy wspomagającej: 50 cm
Głębokość warstwy wspomagającej: 70 cm
Szerokość warstwy rozsączającej: 50 cm
Głębokość warstwy rozsączającej: 50 cm

Przepompownia: brak
Kopiec filtracyjny: brak

Lokalizacja urządzeń wg załączonej mapy sytuacyjno-wysokościowej.

Załączniki

- Mapa sytuacyjno-wysokościowa
- Profil podłużny przepływu ścieków

UWAGI:

- Wszelkie wymiary i lokalizacje sprawdzić w naturze
- W razie niezgodności skontaktować się z projektantem

mgr inż. Andrzej Mazek
Uprawnienia budowlane do projektowania bez ograniczeń
w specjalności instalacyjno-inżynierskiej
w zakresie sieci i instalacji wodociągowo-kanalizacyjnych
nr UA-V-7342-5/86/94 Wk

województwo kujawsko-pomorskie
powiat włocławski
Choceń
Wichrowice

Zgodnie z art.18 ustawy z dnia 17.05.1989r. - Prawo geodezyjne i kartograficzne (tj. Dz.U. z 2005 Nr 240, poz. 2027) rozpowszechnianie, rozprowadzanie oraz reprodukowanie w celu rozpowszechniania i rozprowadzania niniejszej mapy wymaga zezwolenia Starosty.

KOPIA MAPY SYTUACYJNO-WYSOKOŚCIOWEJ

Skala 1:1000

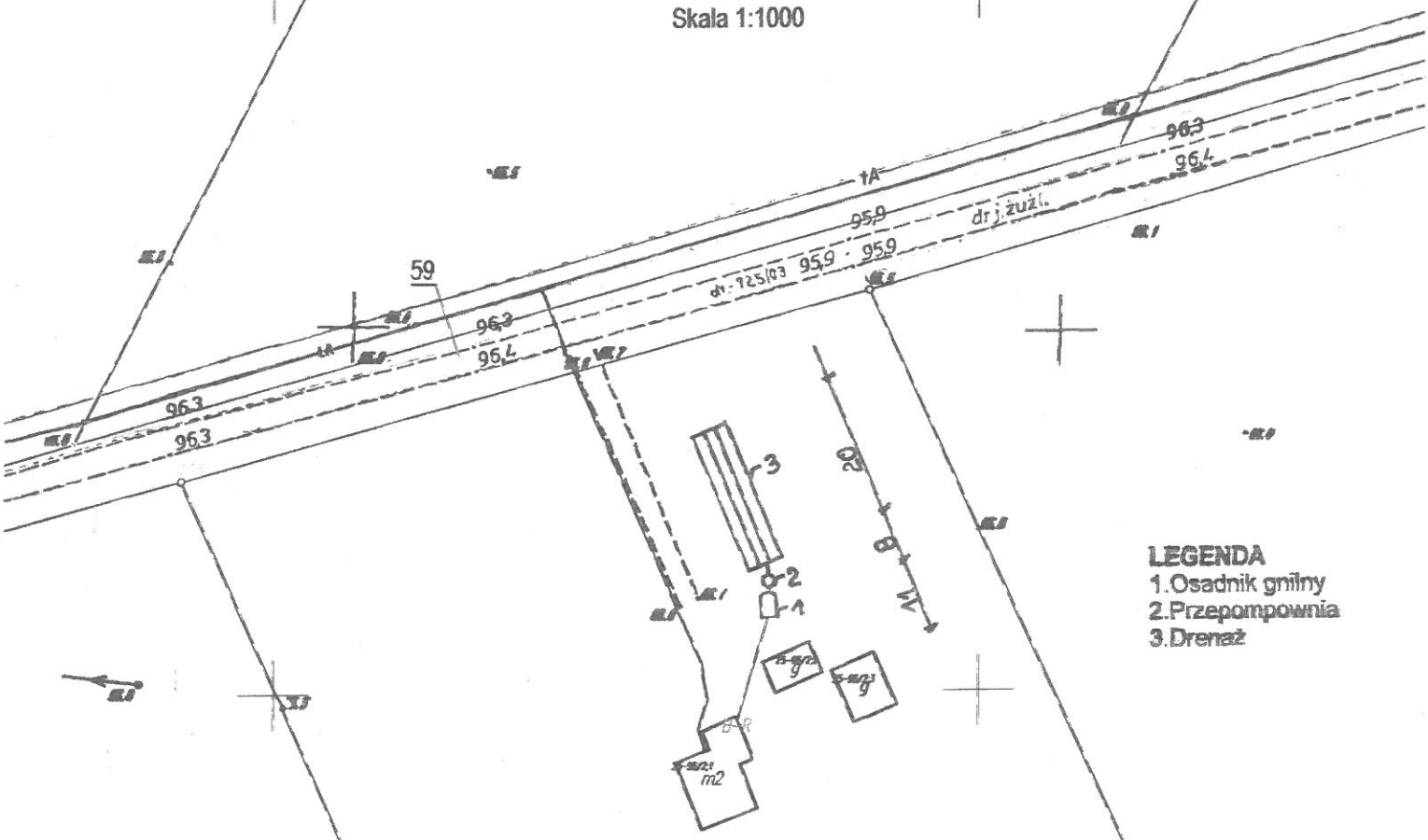

LEGENDA
1. Osadnik gnilny
2. Przepompownia
3. Drenaż

mgr inż. Andrzej Miazek

Uprawnienia budowlane do projektowania bez ograniczeń w specjalności instalacyjno-inżynierskiej w zakresie sieci i instalacji wodociągowo-kanalizacyjnej nr UA-V-73-2-5/85/94 Wk
KUPAS/1584/01

STAROSTWO POWIATOWE
we Włocławku
ul. Cyganka 28
87-800 WŁOCŁAWEK
POWIATOWY OŚRODEK DOKUMENTACJI GEODEZYJNO-KARTOGRAFICZNEJ

Poświadcza się zgodność [illegible] z oryginałem przechowywanym w zasobie geodezyjno-kartograficznym
Zlecenie nr 4209/2013
Niniejsza mapa nie może służyć do celów prawnych.
96/1
Data 07 MAJ 2013
Z up. STAROSTY
Bożena Skowrońska
Specjalista

Sporządził: Bożena Skowrońska dnia 2013.06.04.

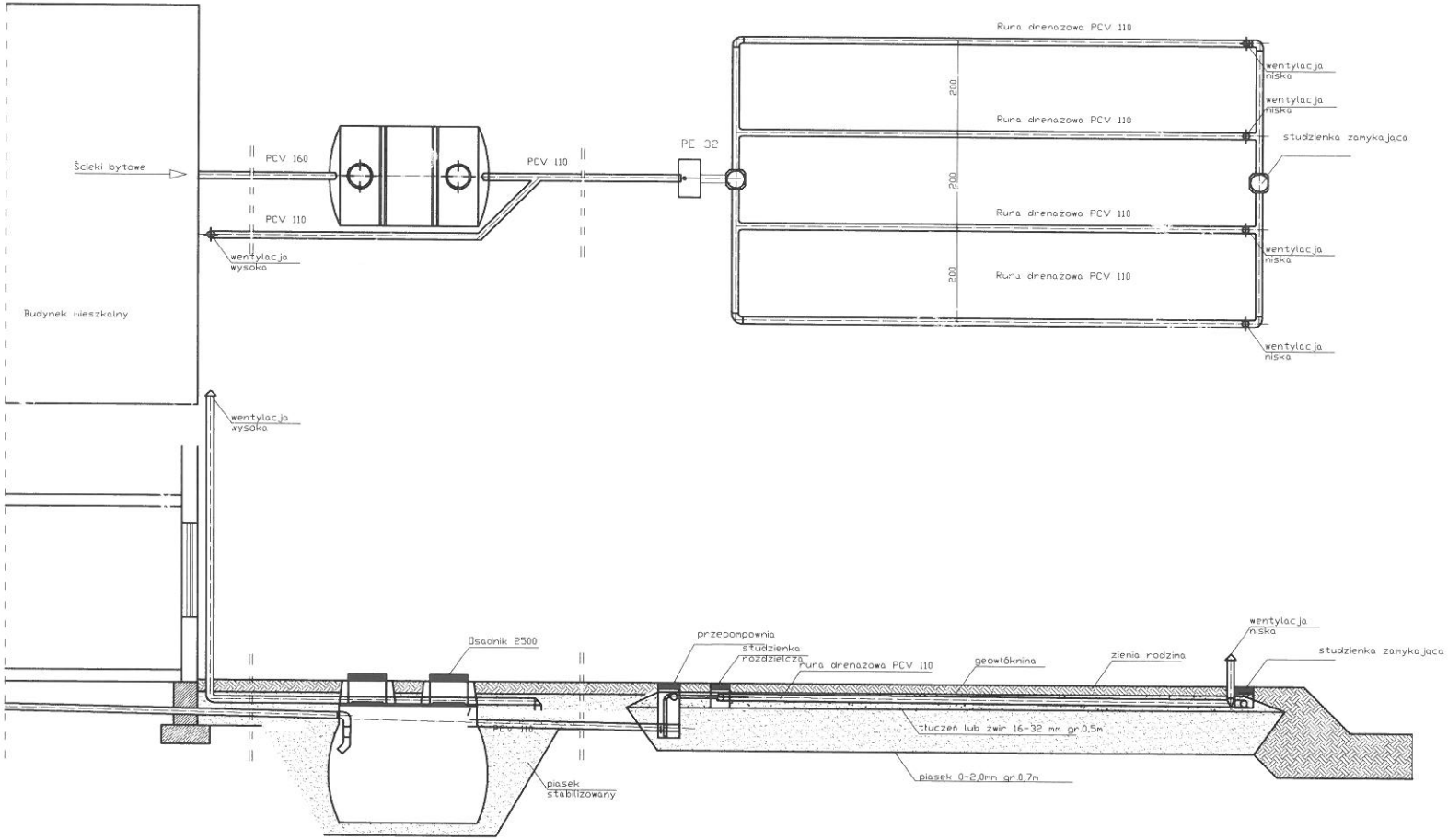

spadek	15-2,0 %		1,0%		0,5%
materiał, średnica	PCV 160	Osadnik 2500	PCV 110	PE 32	rura drenażowa perforowana 4 x PCV 110
odległość [m]	15,0	2,500	2,00	2,00	20,0

Obiekt	Przydomowa oczyszczalnia ścieków Andrzej Brzozowski,Małgorzata Brzozowska Wichrowice ,Dz.nr.96/2,gm.Choceń		Rys.1
Tytuł rysunku	Rozwinięcie instalacji		Ark.1
	imię i nazwisko		
Projektant	ANDRZEJ MIAZEK UA-V-7342-5/85/94 WK	data V.2013	podpis

Przekrój rowu rozsączającego

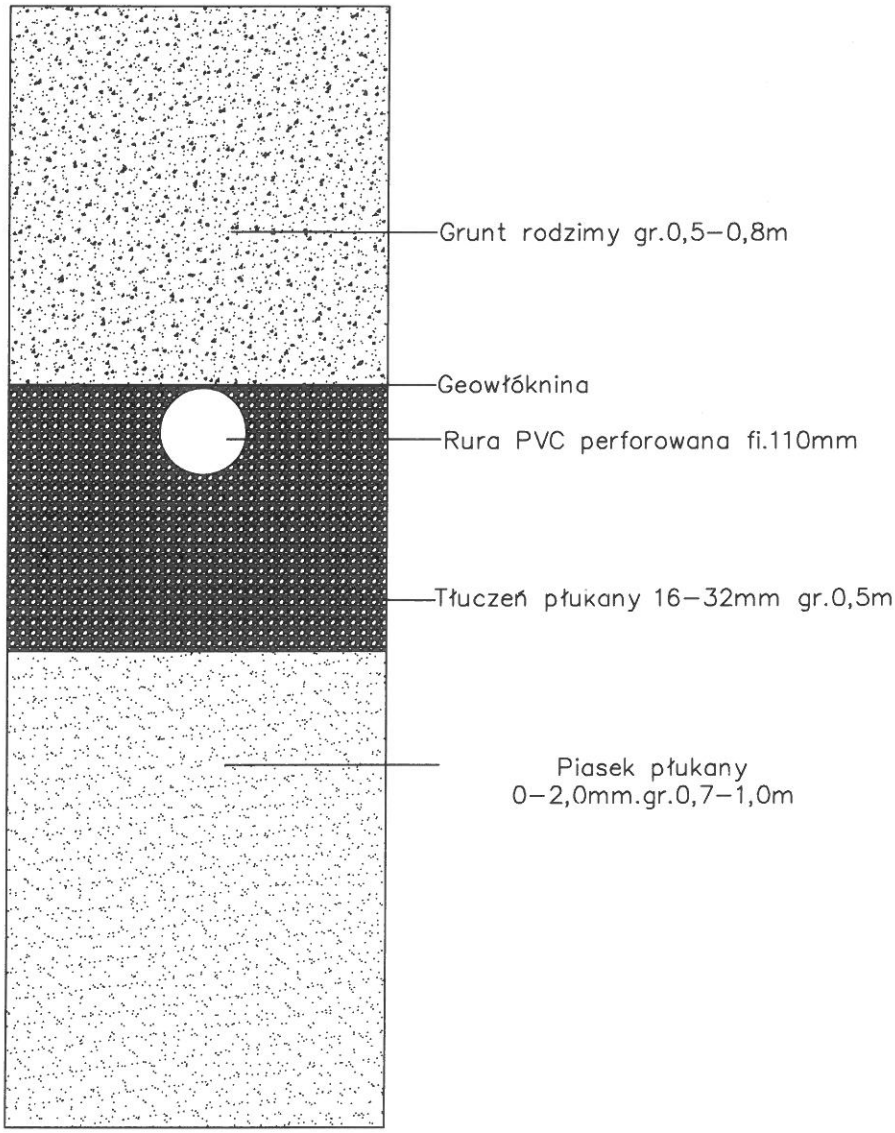

Obiekt	Przydomowa oczyszczalnia ścieków		Rys.2
Tytuł rysunku	Przekrój rowu rozsączającego		Ark.1
	Imię i Nazwisko		
Projektant	Andrzej Miazek UA–V–7342–5/85/94 Wk	Data	Podpis
		V.2013	